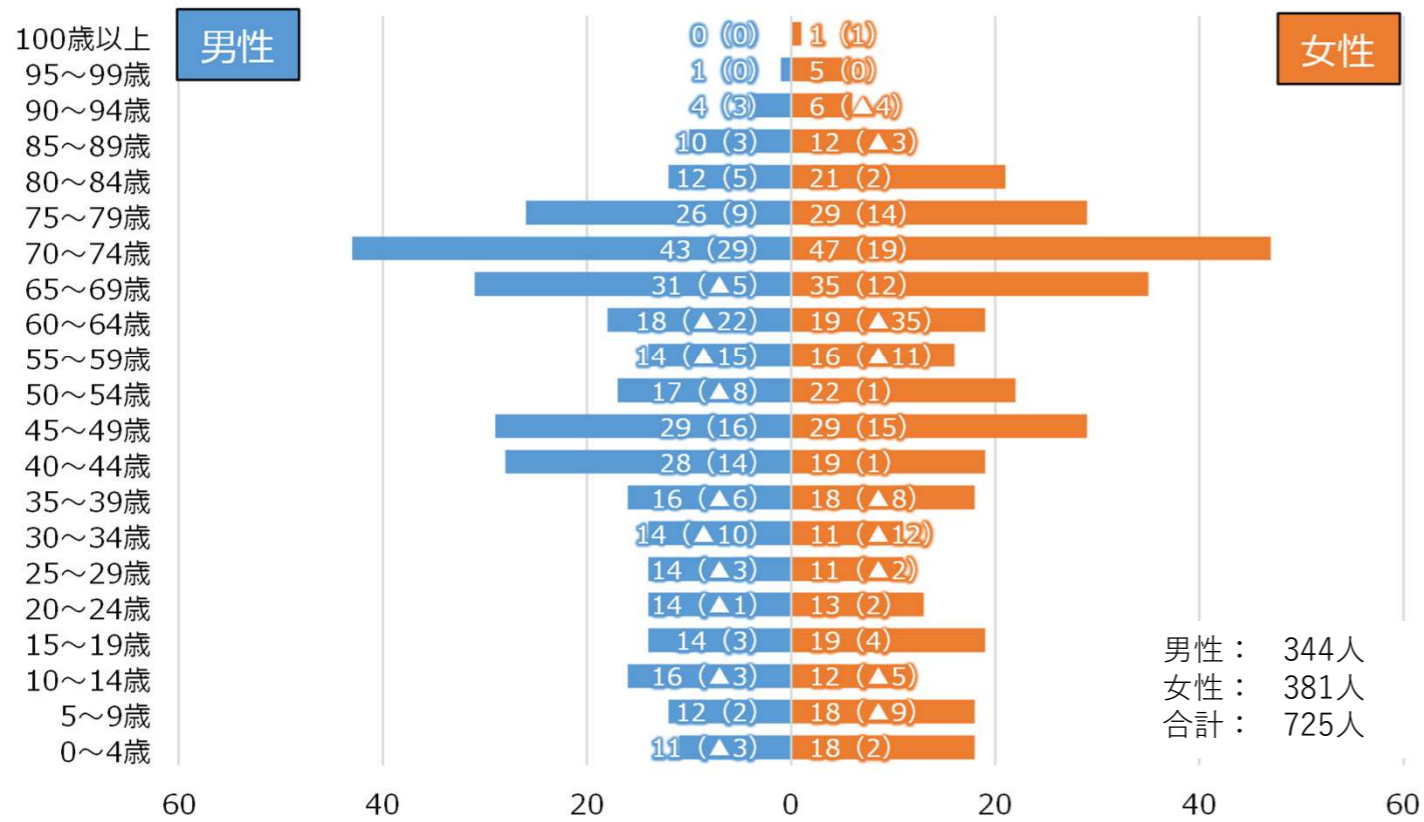
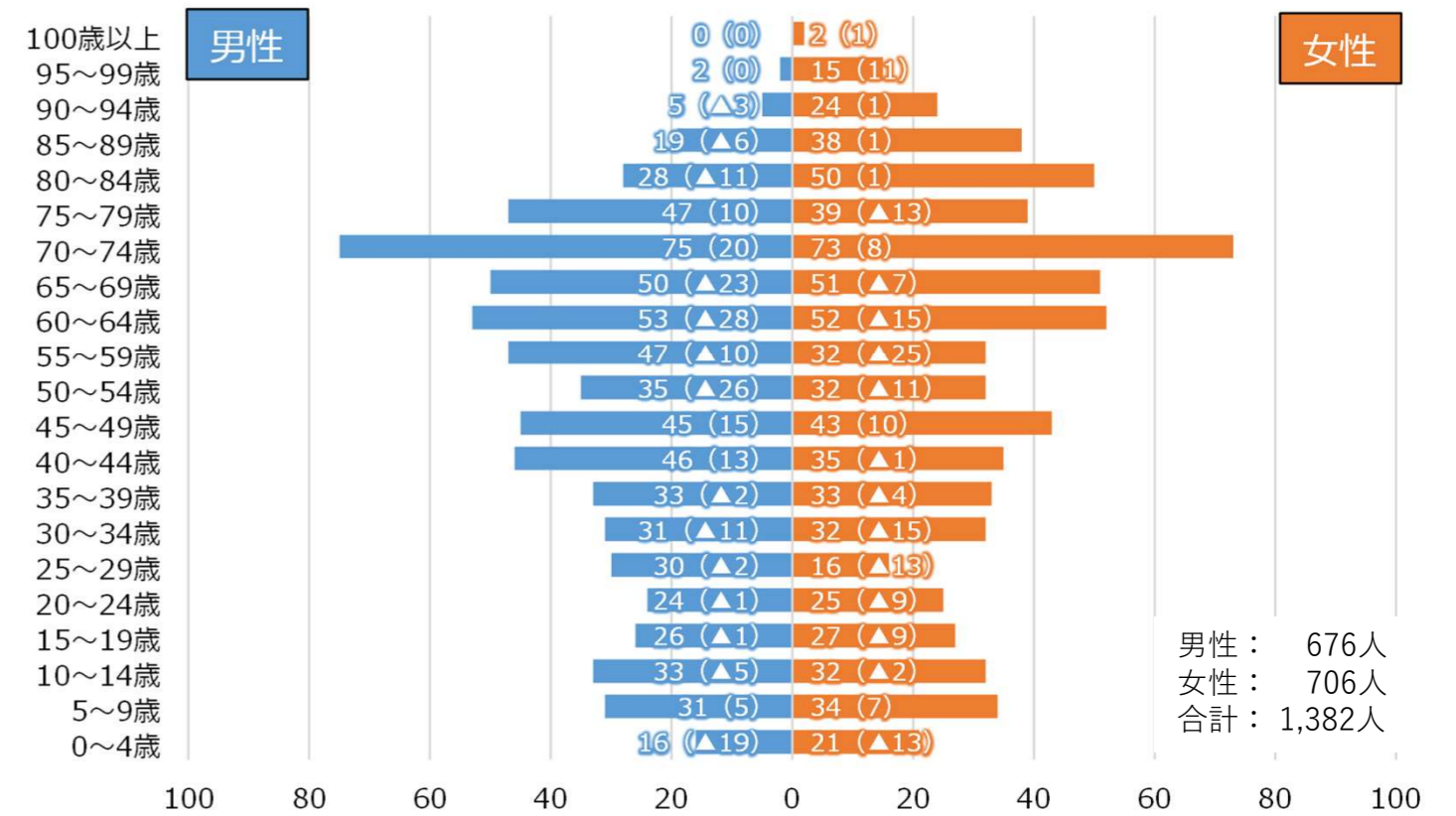


隠岐の島町 各公民館エリアのR5年人口ピラミッド（対H26年）

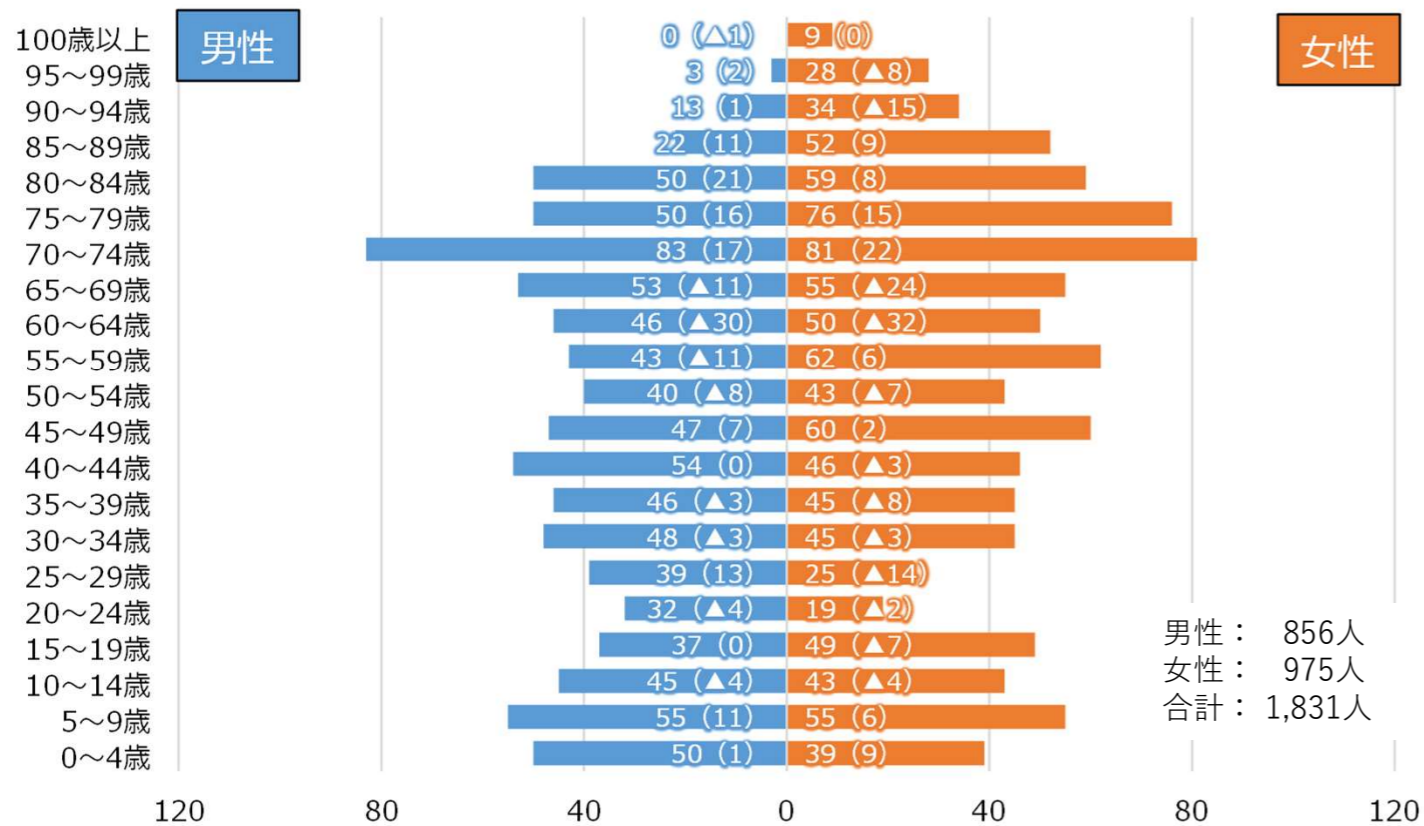
隠岐の島町有木地区



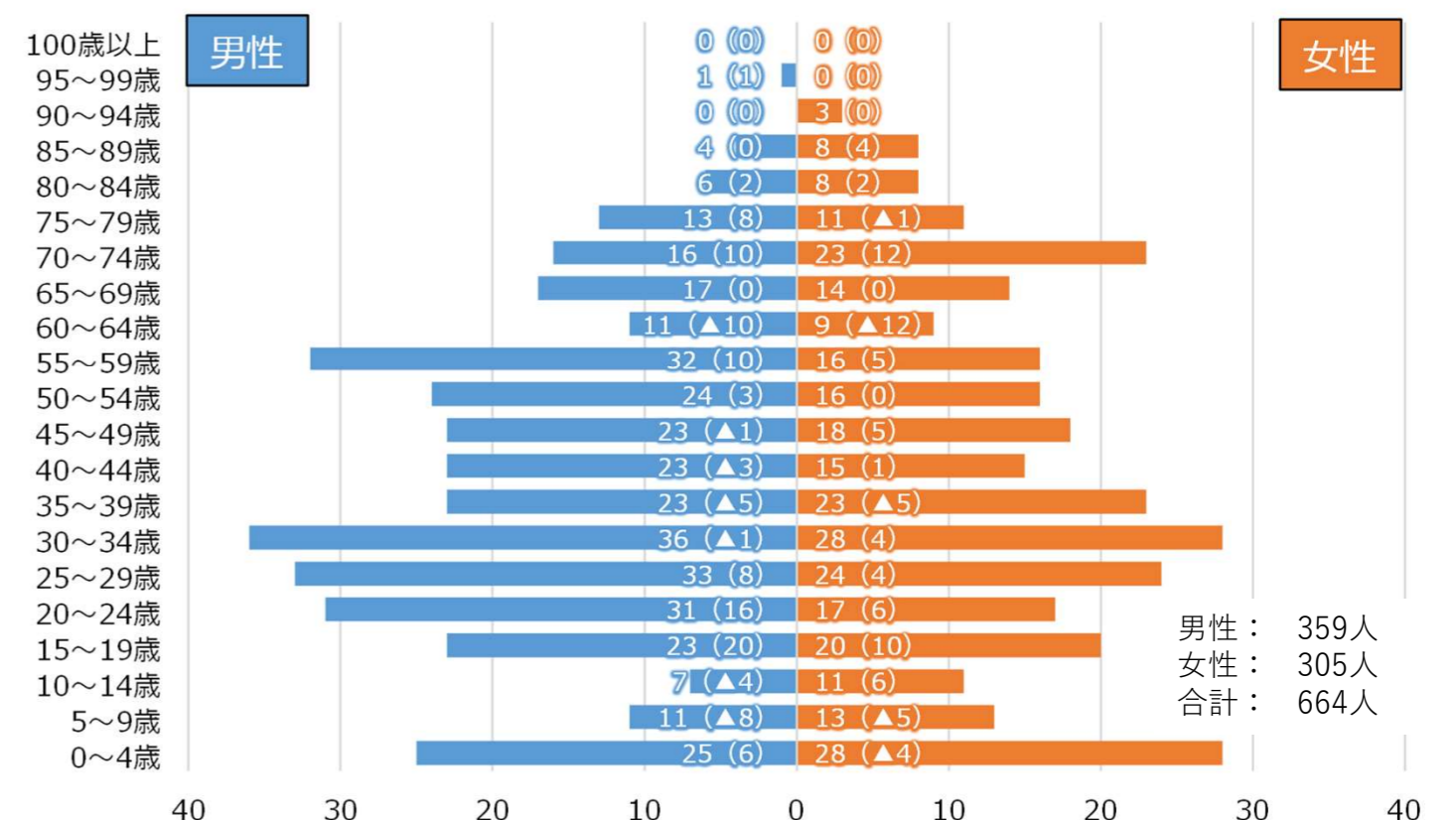
隠岐の島町磯地区



隠岐の島町栄町地区



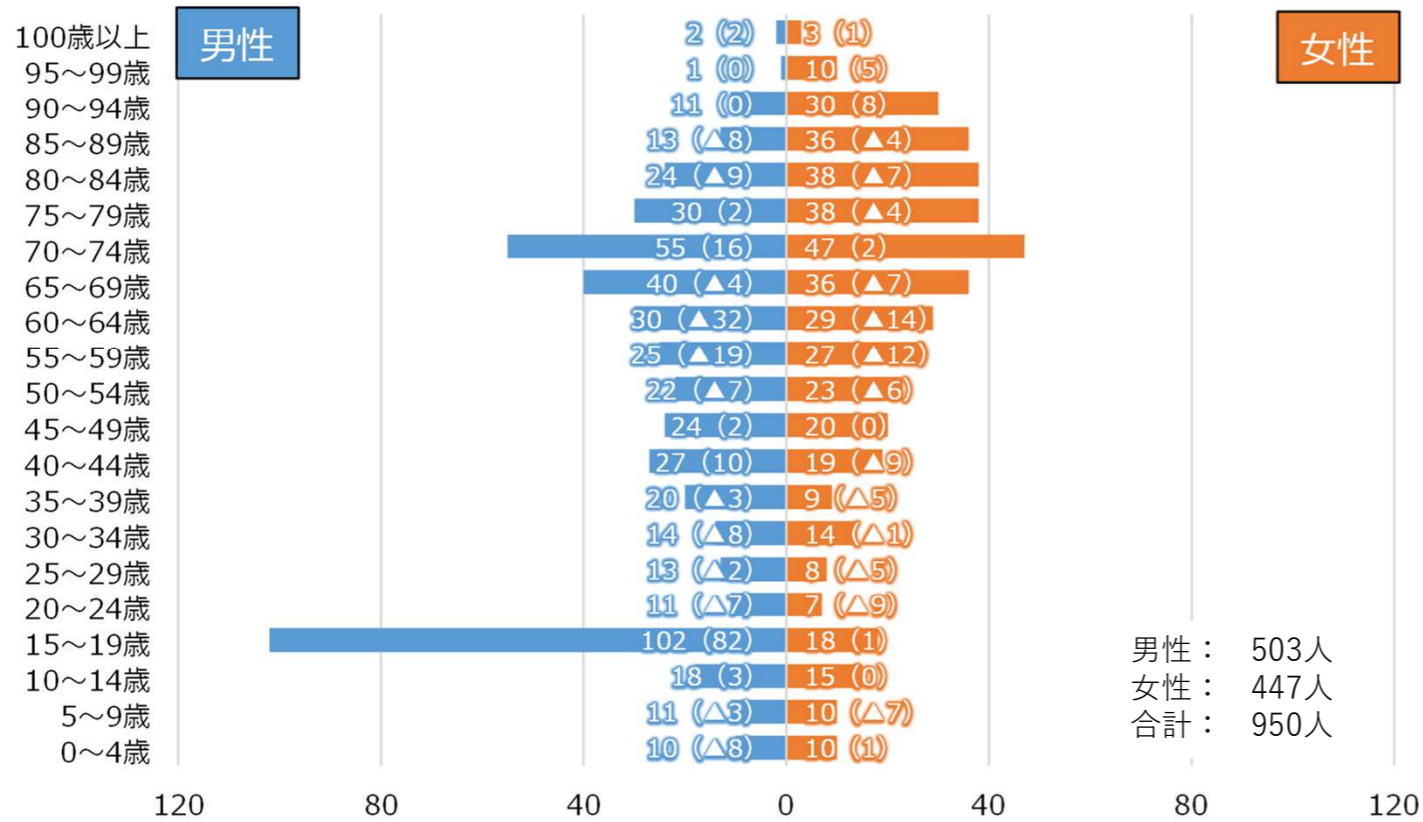
隠岐の島町城北地区



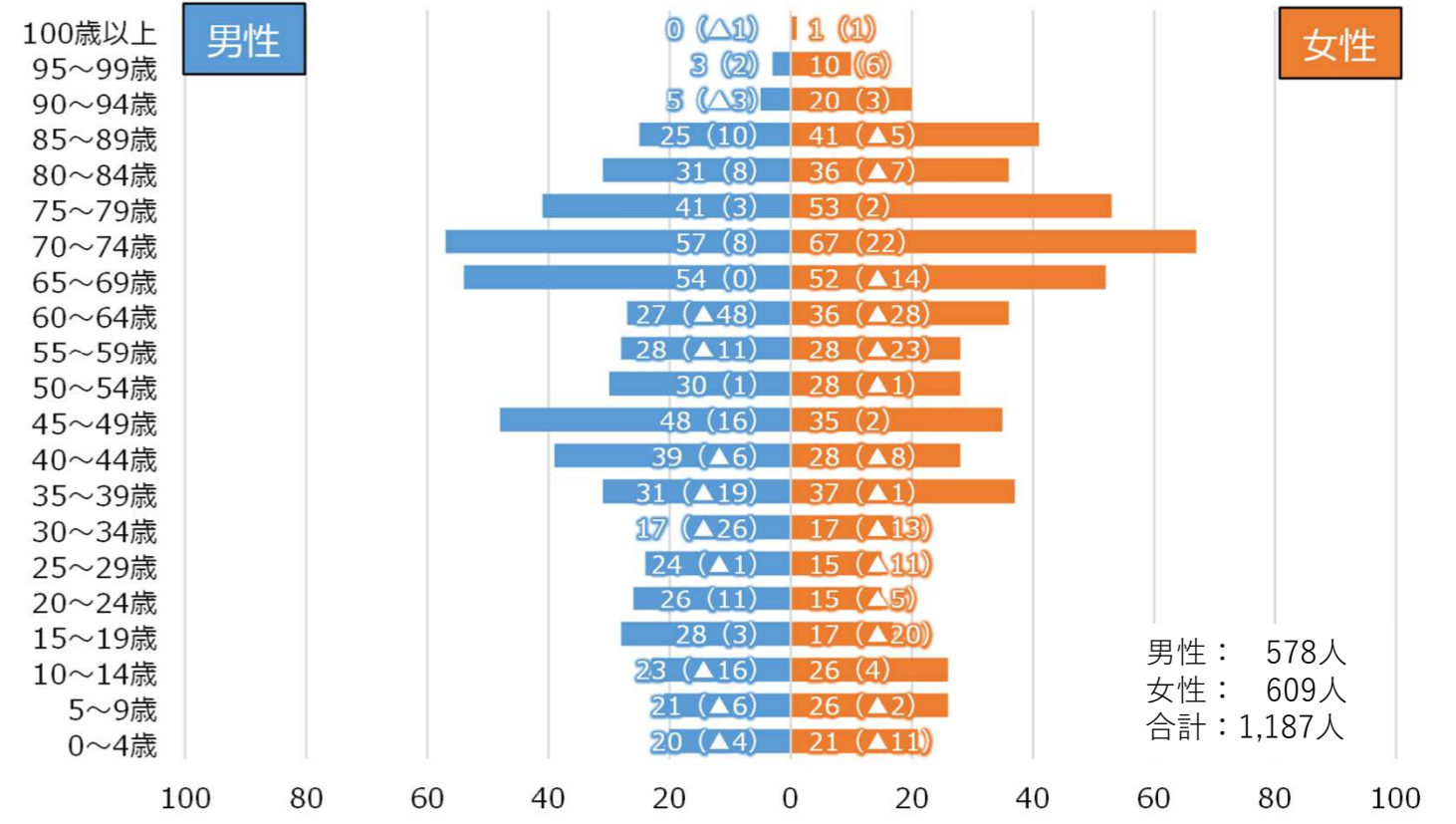
※人口ピラミッドはR5年4月末時点の住民基本台帳から作成

※括弧書きの数字は対H26年4月末時点と比較した増減

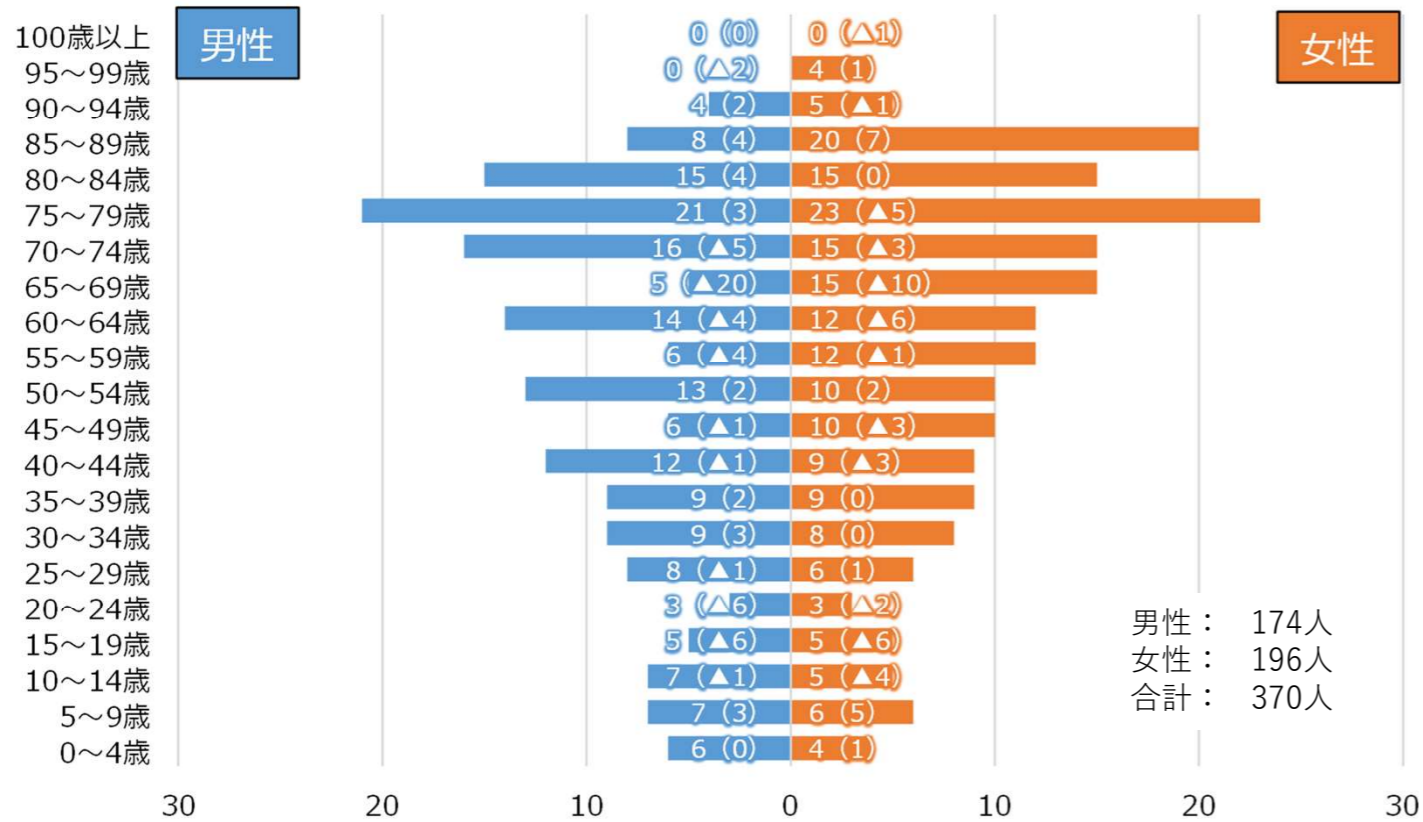
隠岐の島町東郷地区



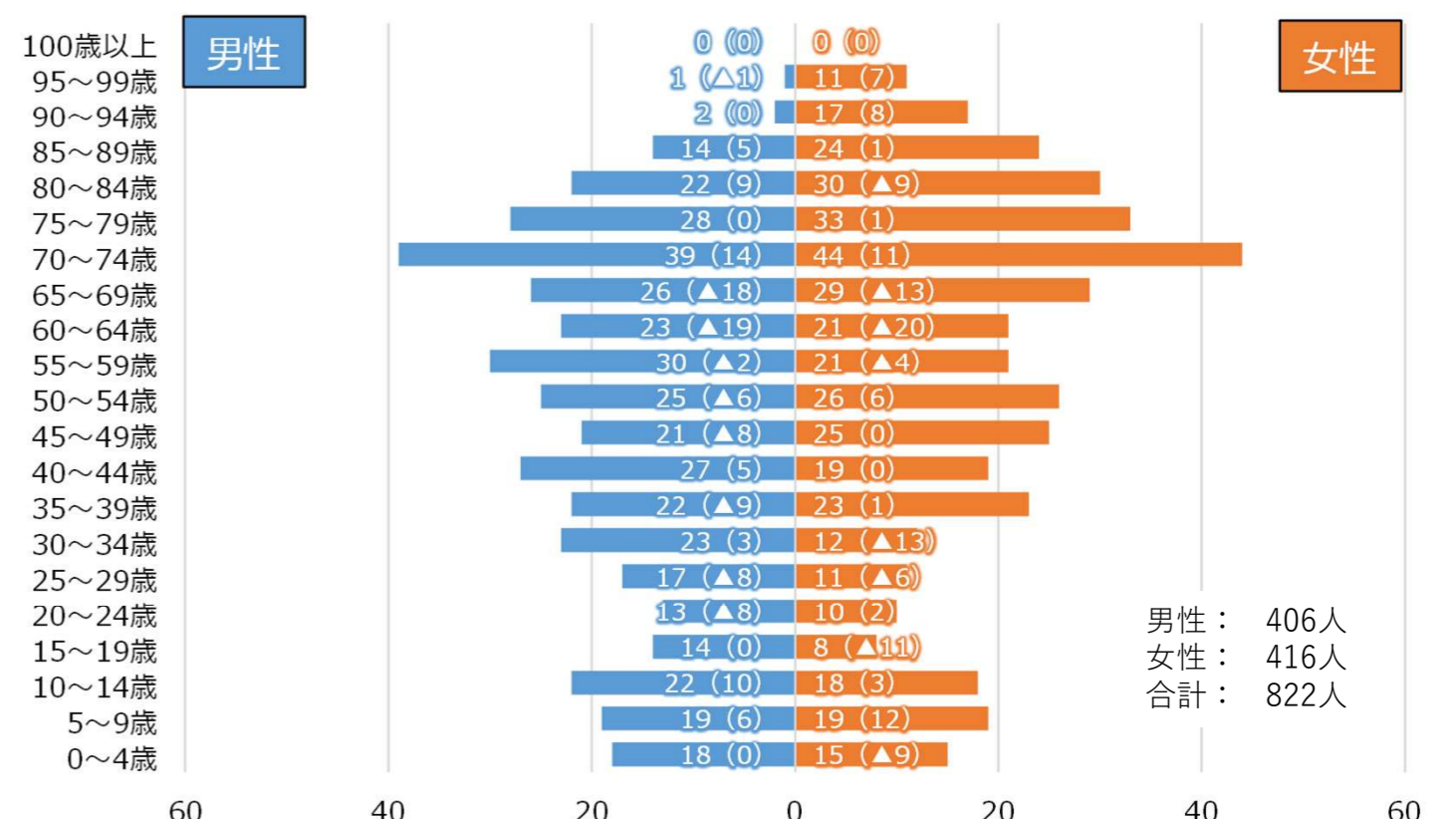
隠岐の島町中条地区



隠岐の島町中町地区

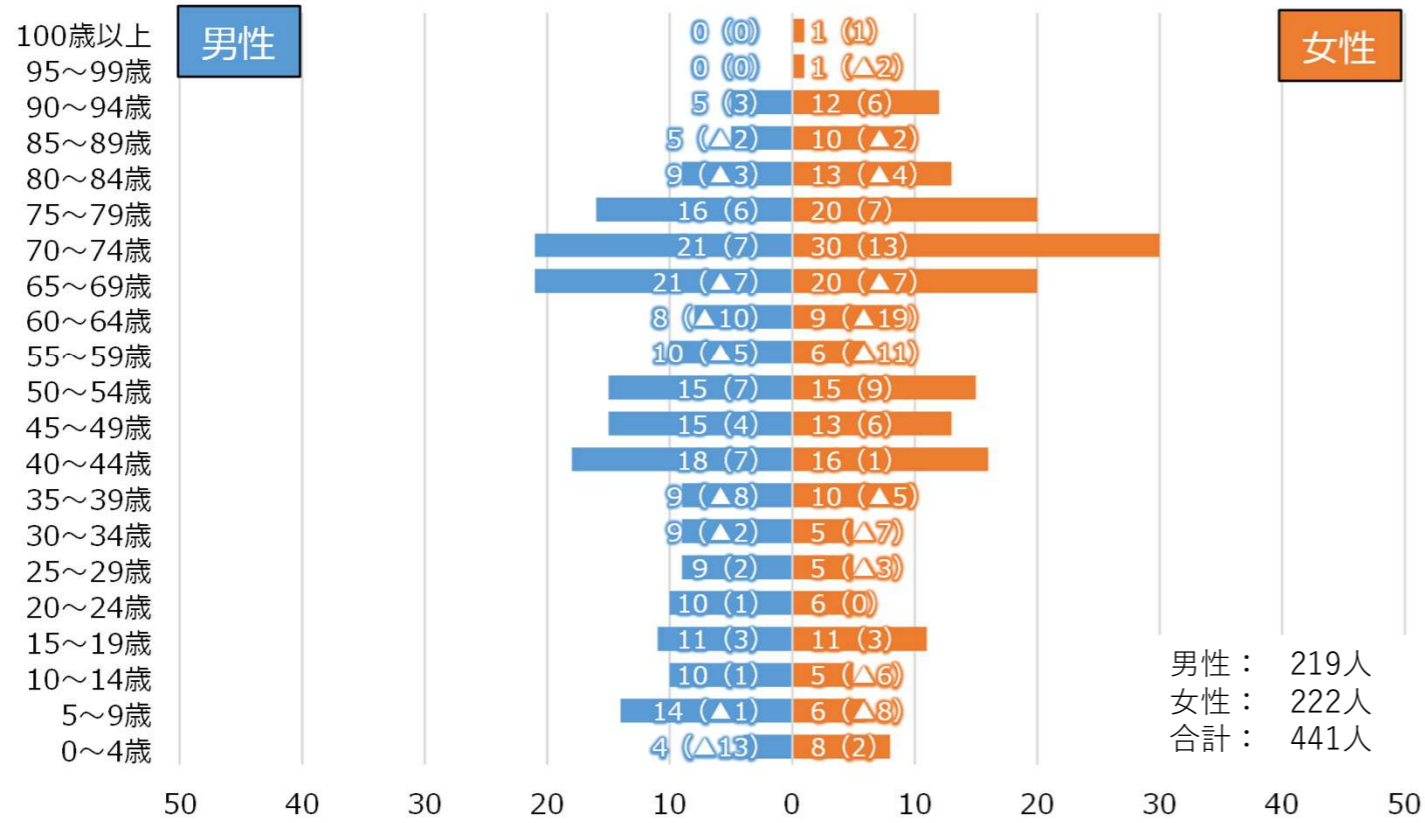


隠岐の島町西町地区

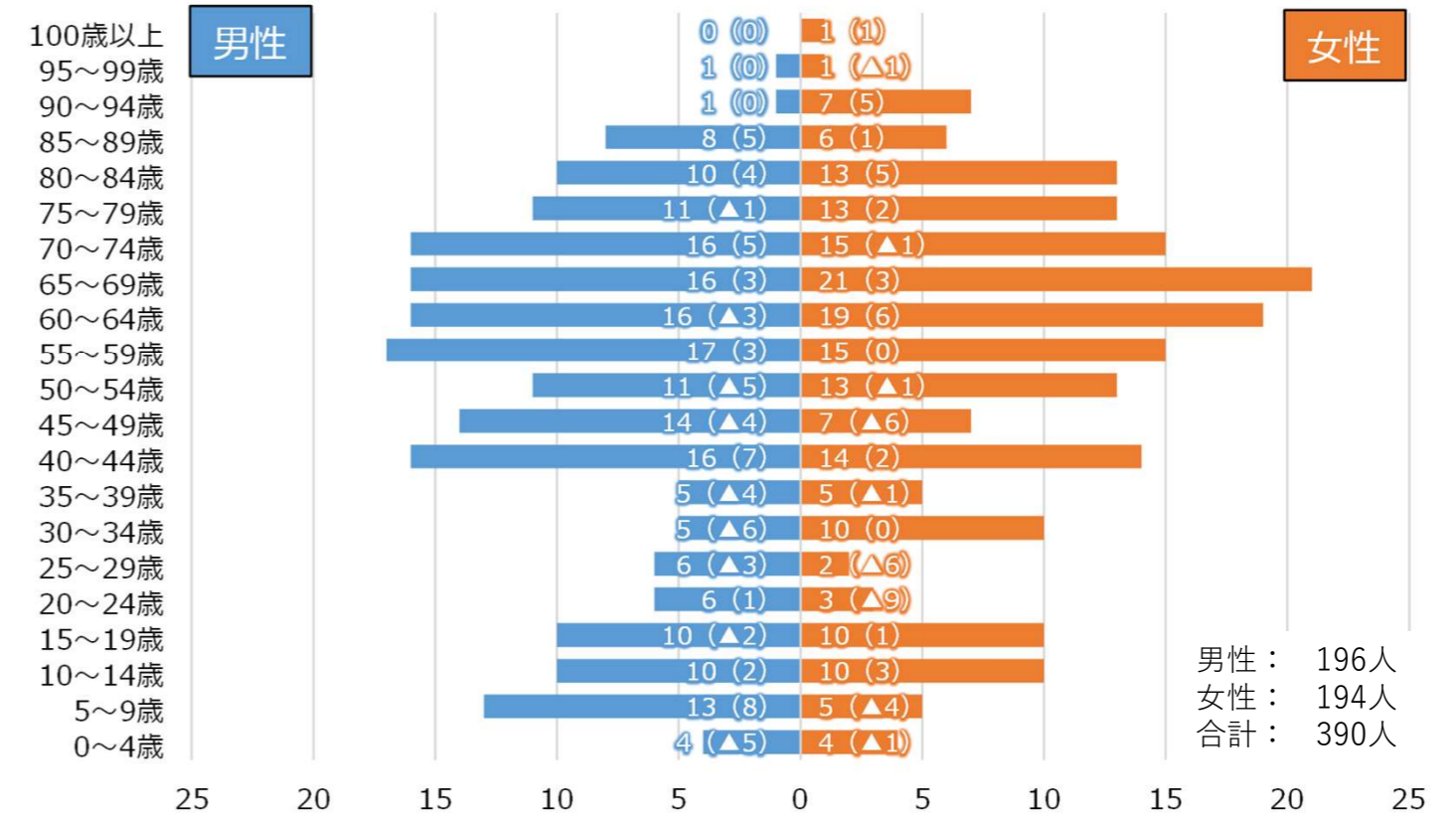


※人口ピラミッドはR5年4月末時点の住民基本台帳から作成
※括弧書きの数字は対H26年4月末時点と比較した増減

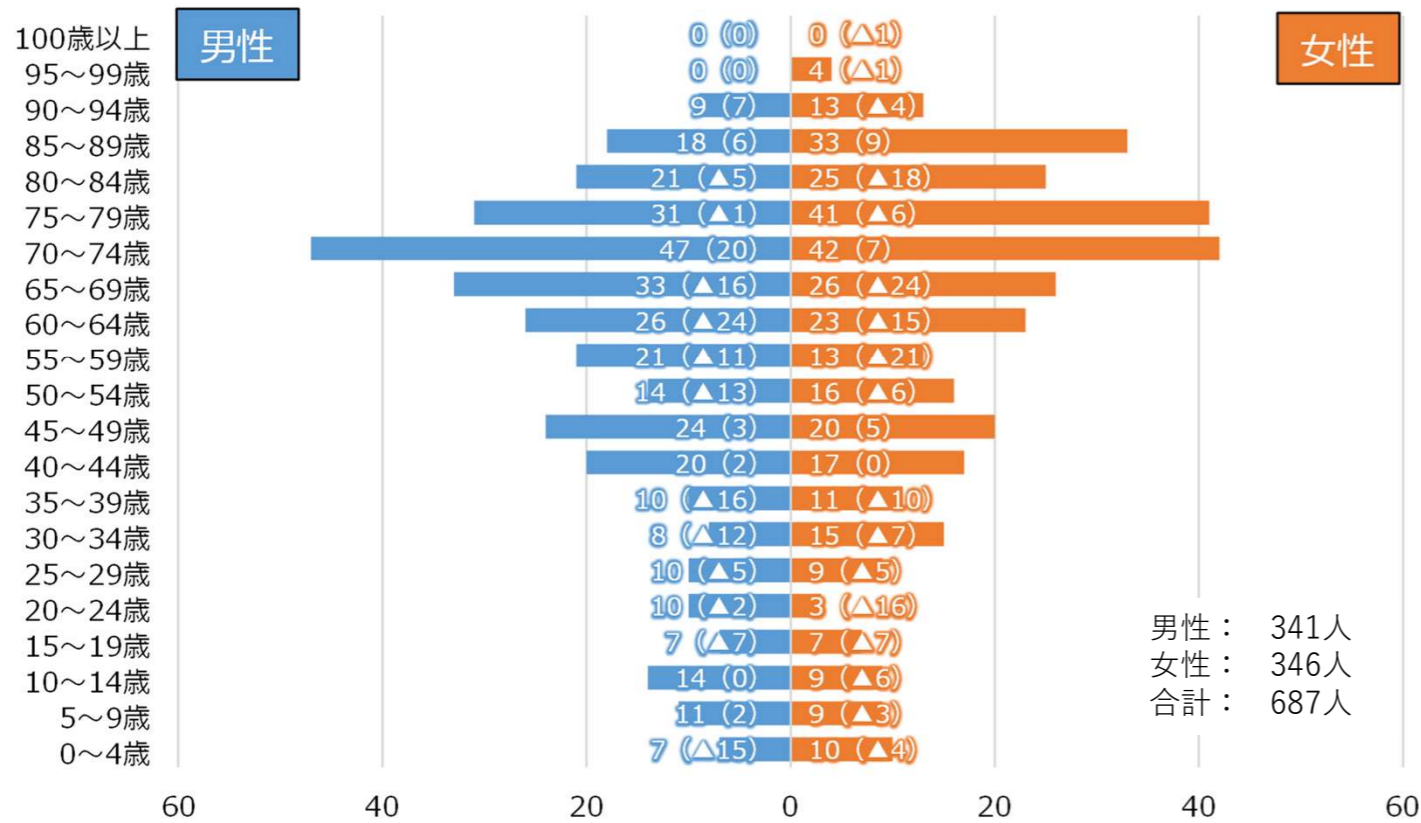
隠岐の島町東町地区



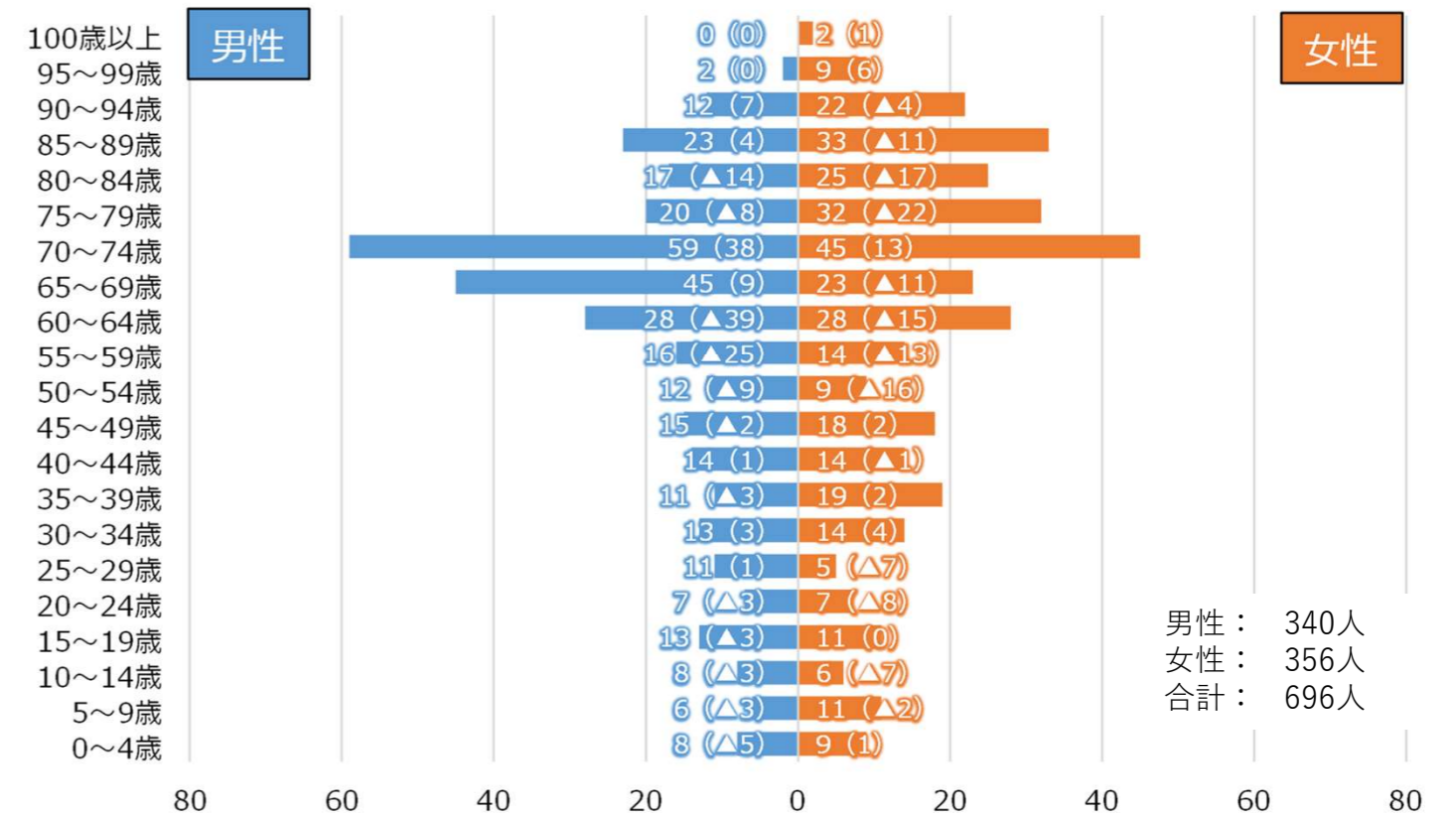
隠岐の島町岬町地区



隠岐の島町港町地区

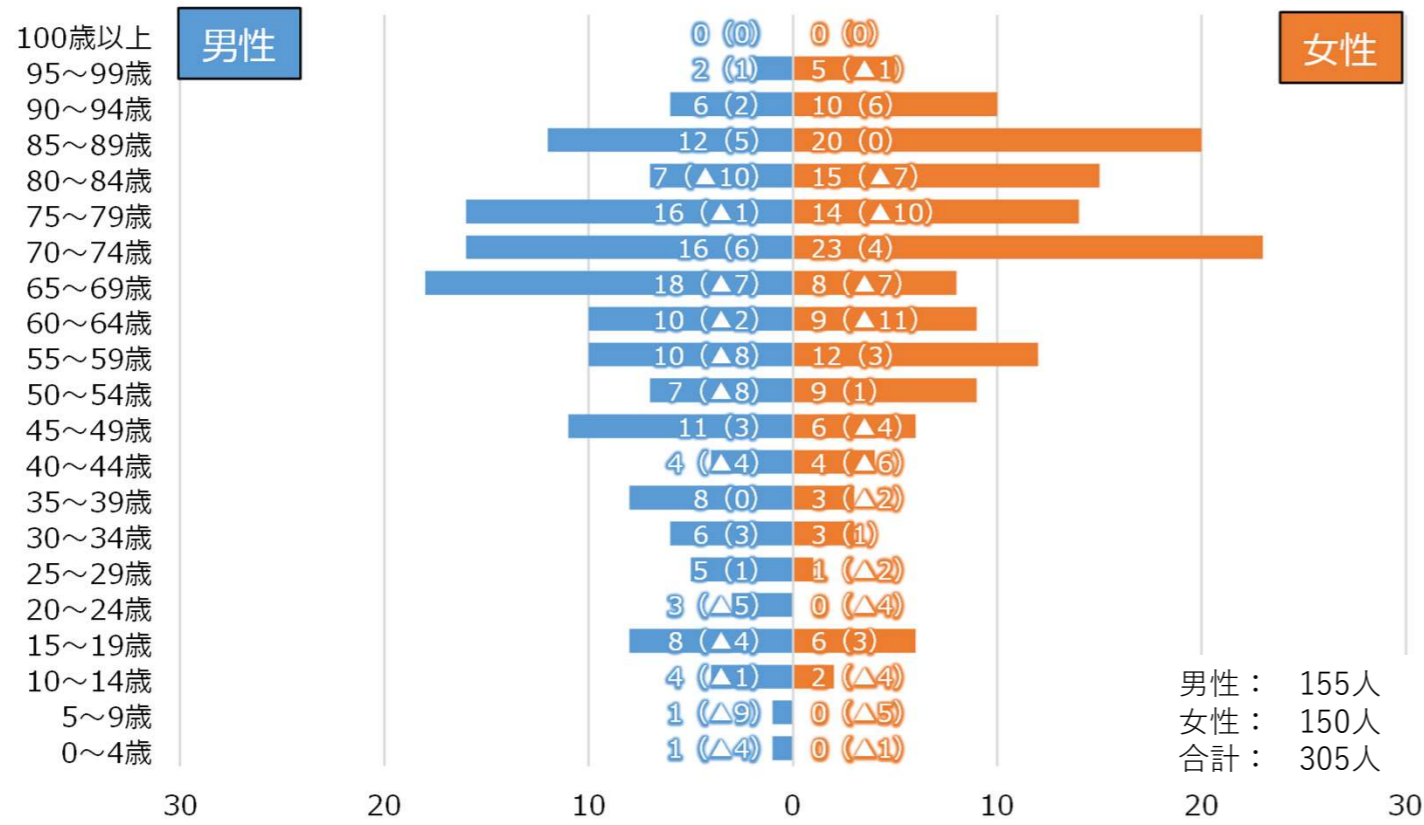


隠岐の島町中村地区

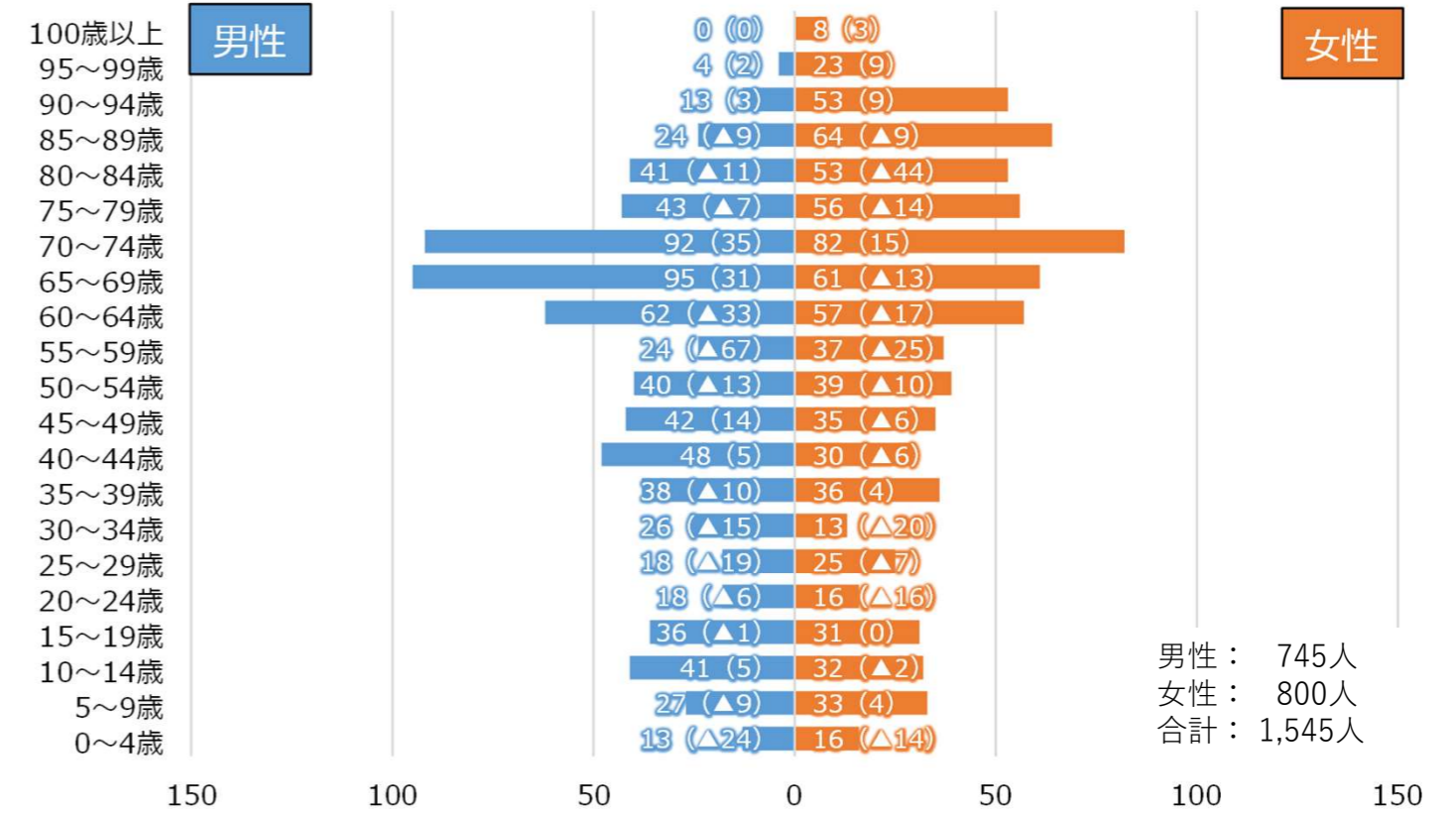


※人口ピラミッドはR5年4月末時点の住民基本台帳から作成
※括弧書きの数字は対H26年4月末時点と比較した増減

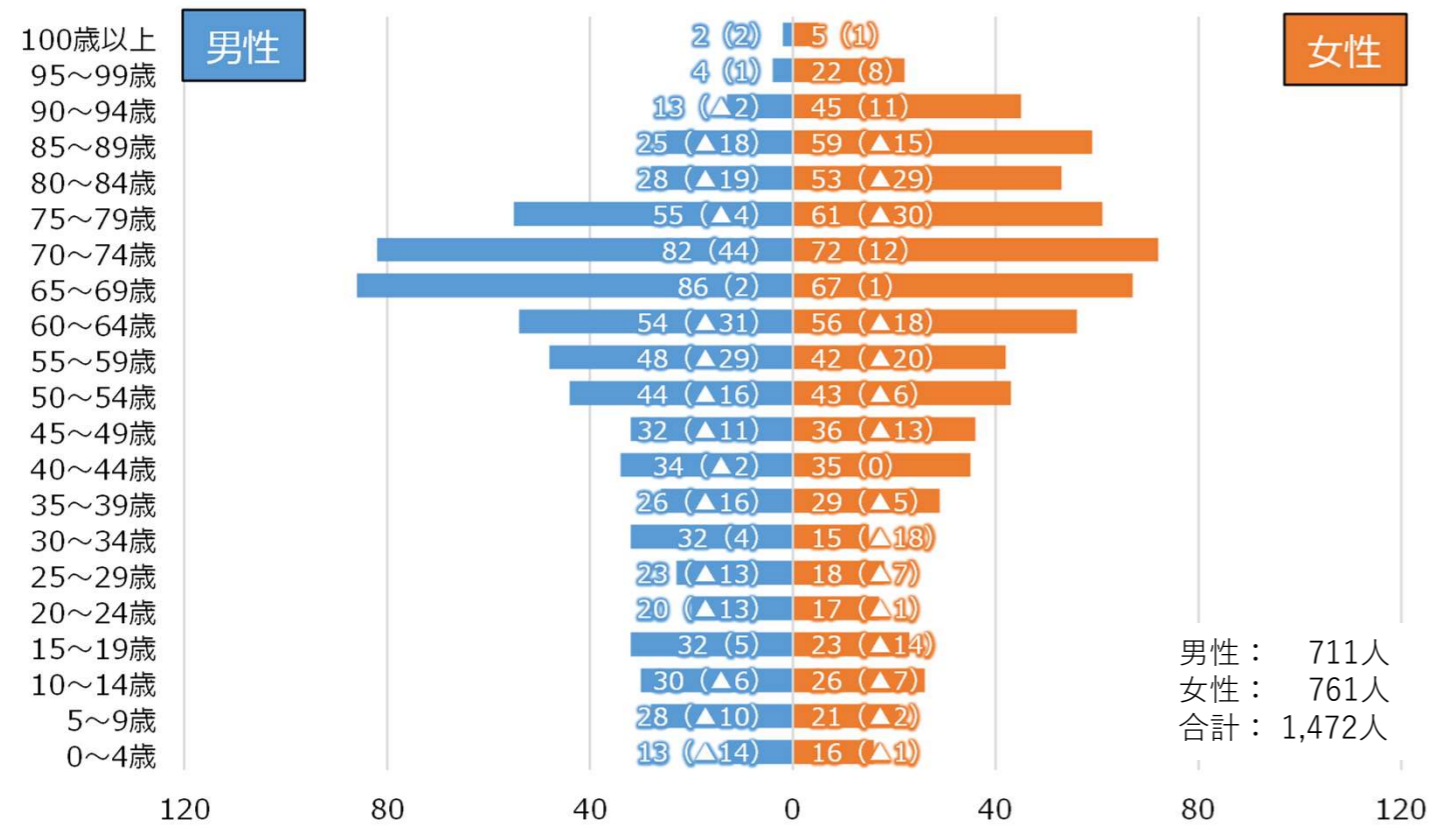
隠岐の島町布施地区



隠岐の島町五箇地区



隠岐の島町都万地区



※人口ピラミッドはR5年4月末時点の住民基本台帳から作成
※括弧書きの数字は対H26年4月末時点と比較した増減