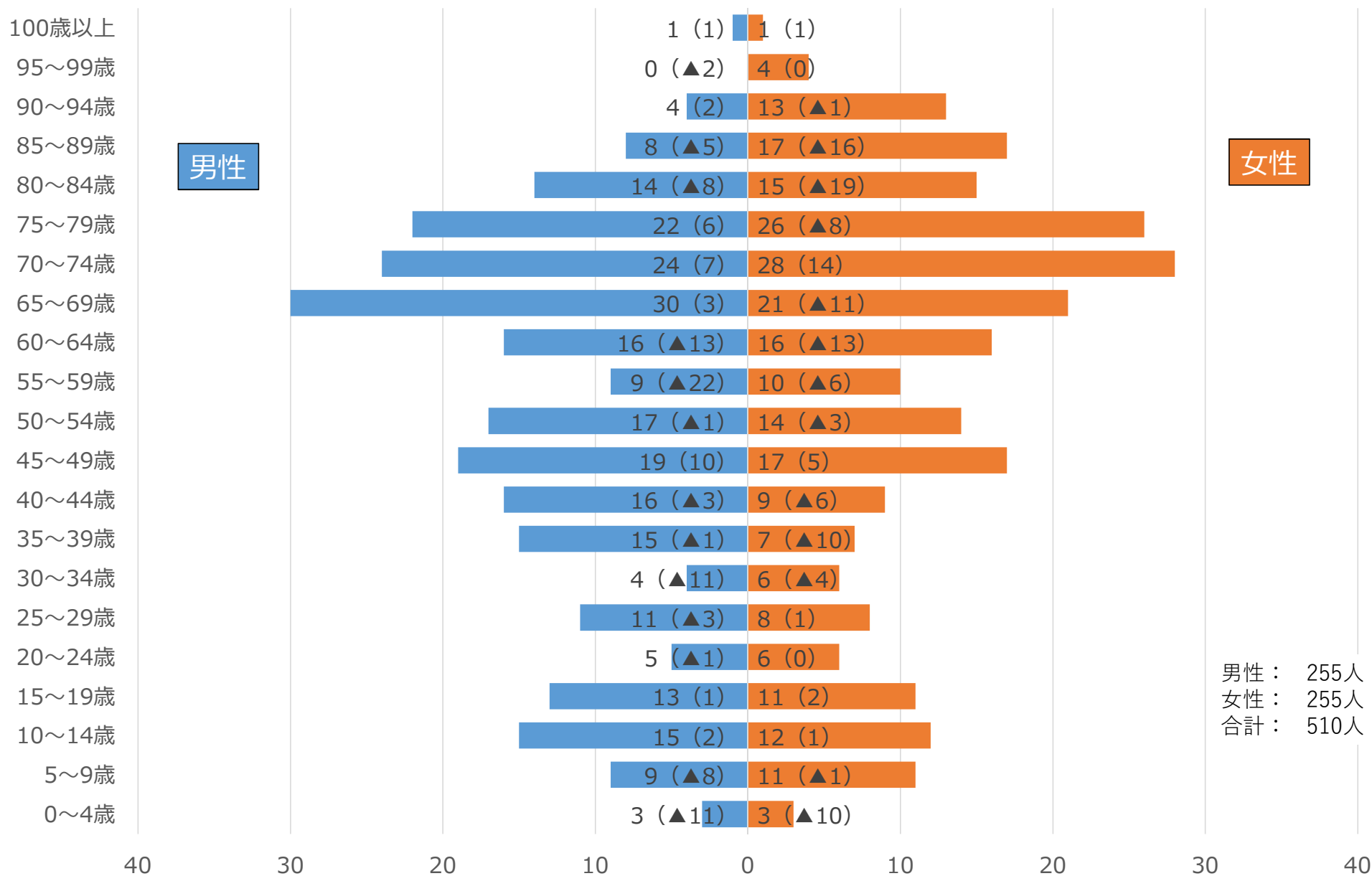
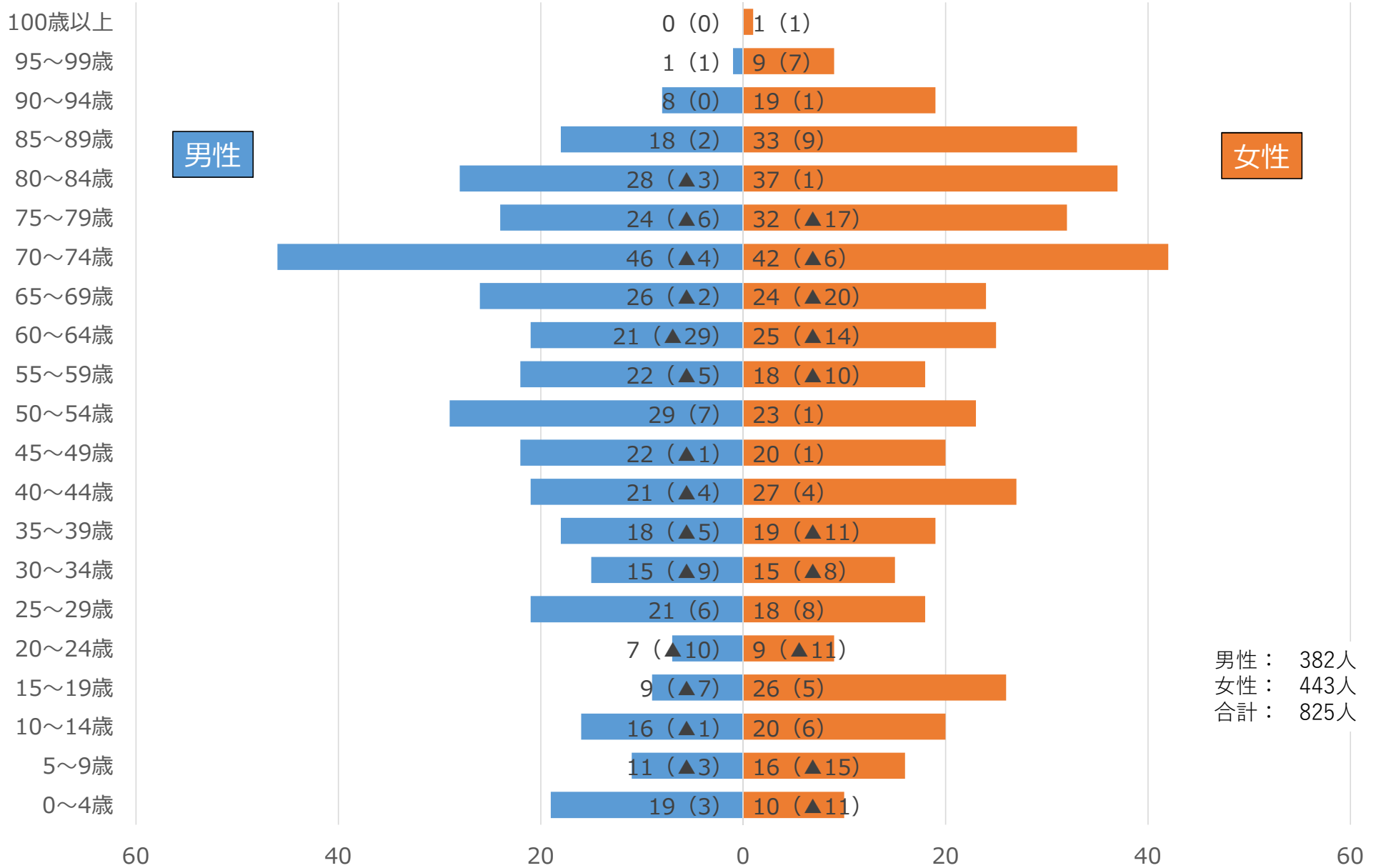


美郷町 各公民館エリアのR4年人口ピラミッド（対H25年） 吾郷地区



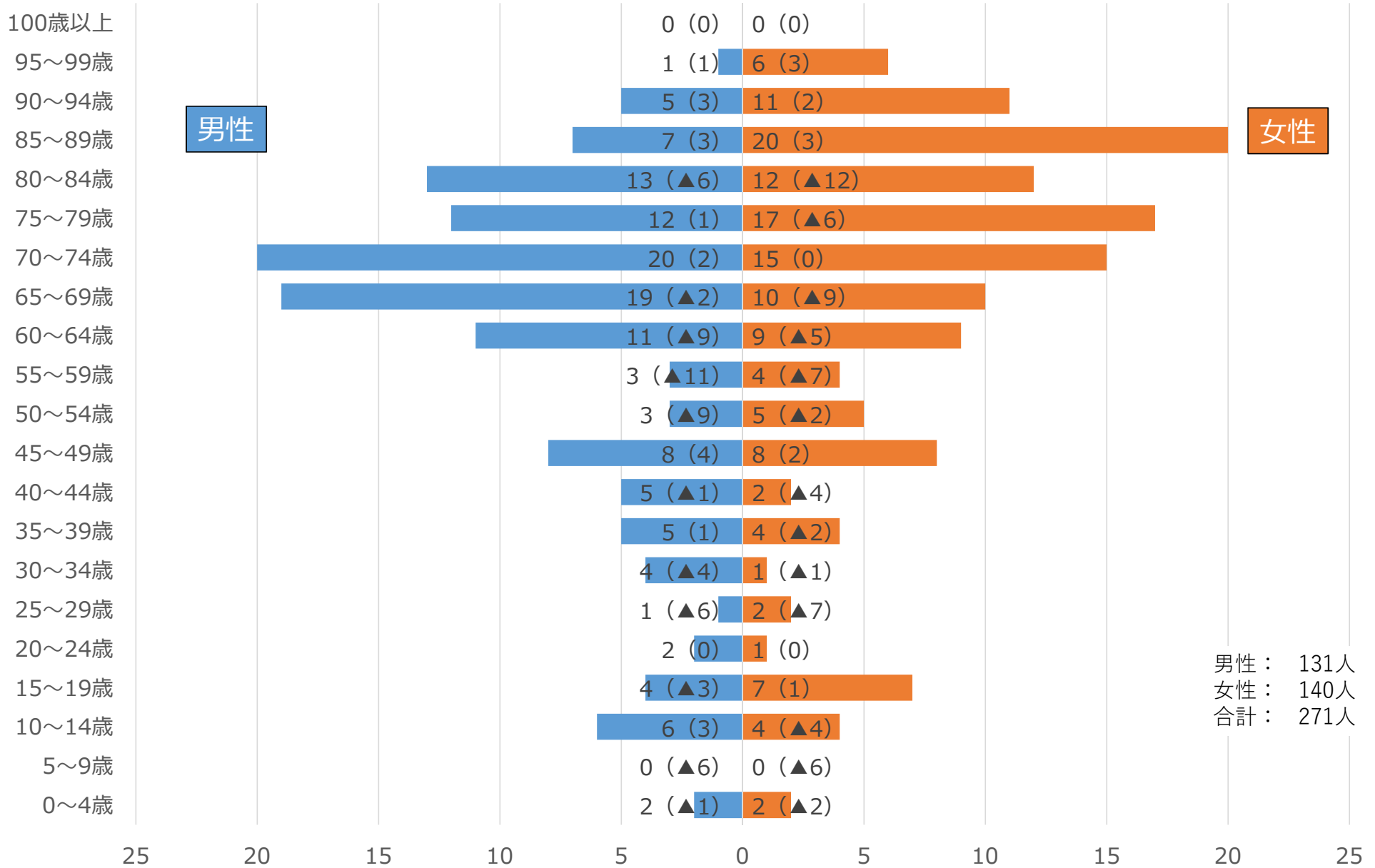
※人口ピラミッドはR4年4月末時点の住民基本台帳から作成
※括弧書きの数字は対H25年4月末時点と比較した増減

粕渕地区



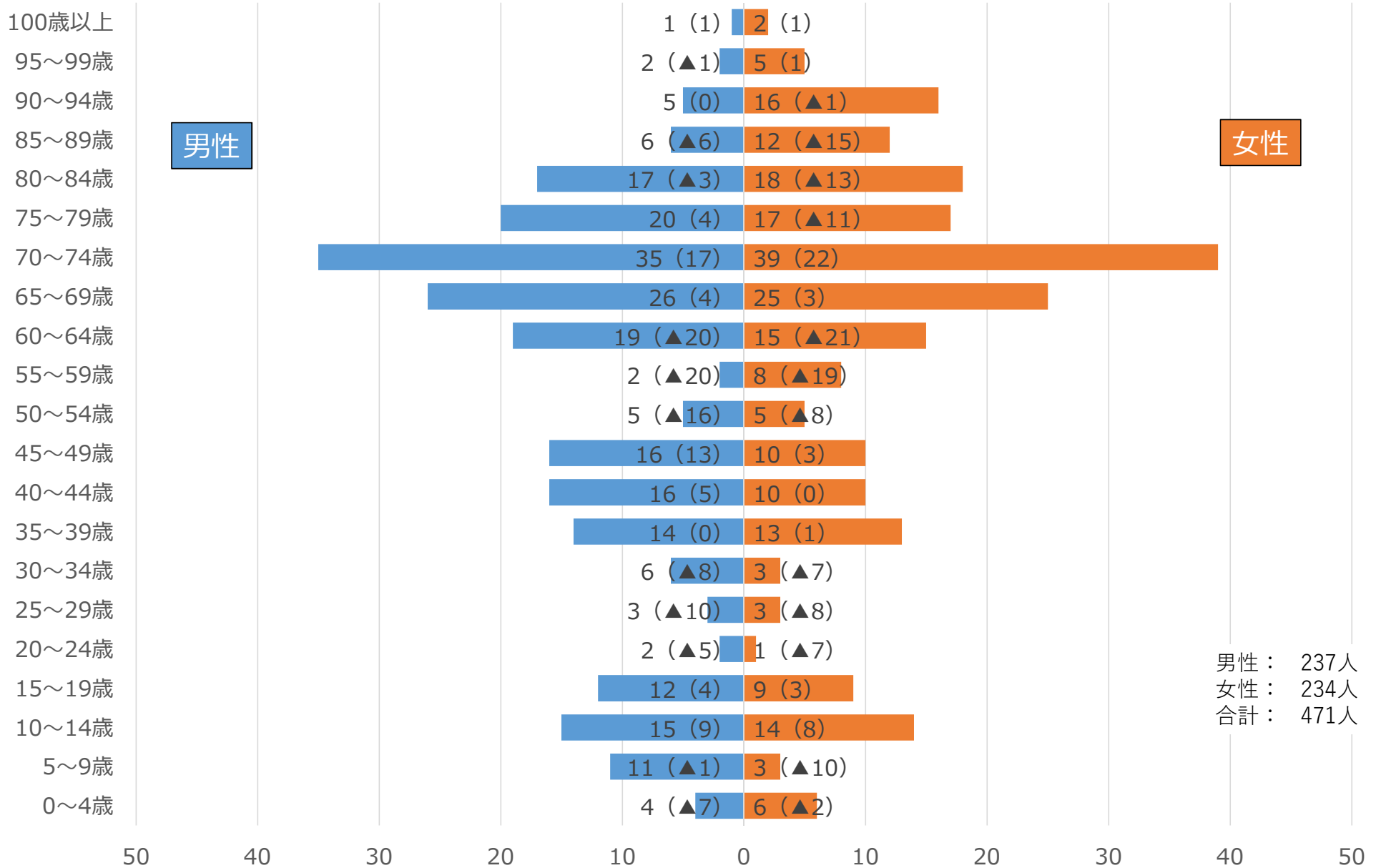
※人口ピラミッドはR4年4月末時点の住民基本台帳から作成
※括弧書きの数字は対H25年4月末時点と比較した増減

君谷地区



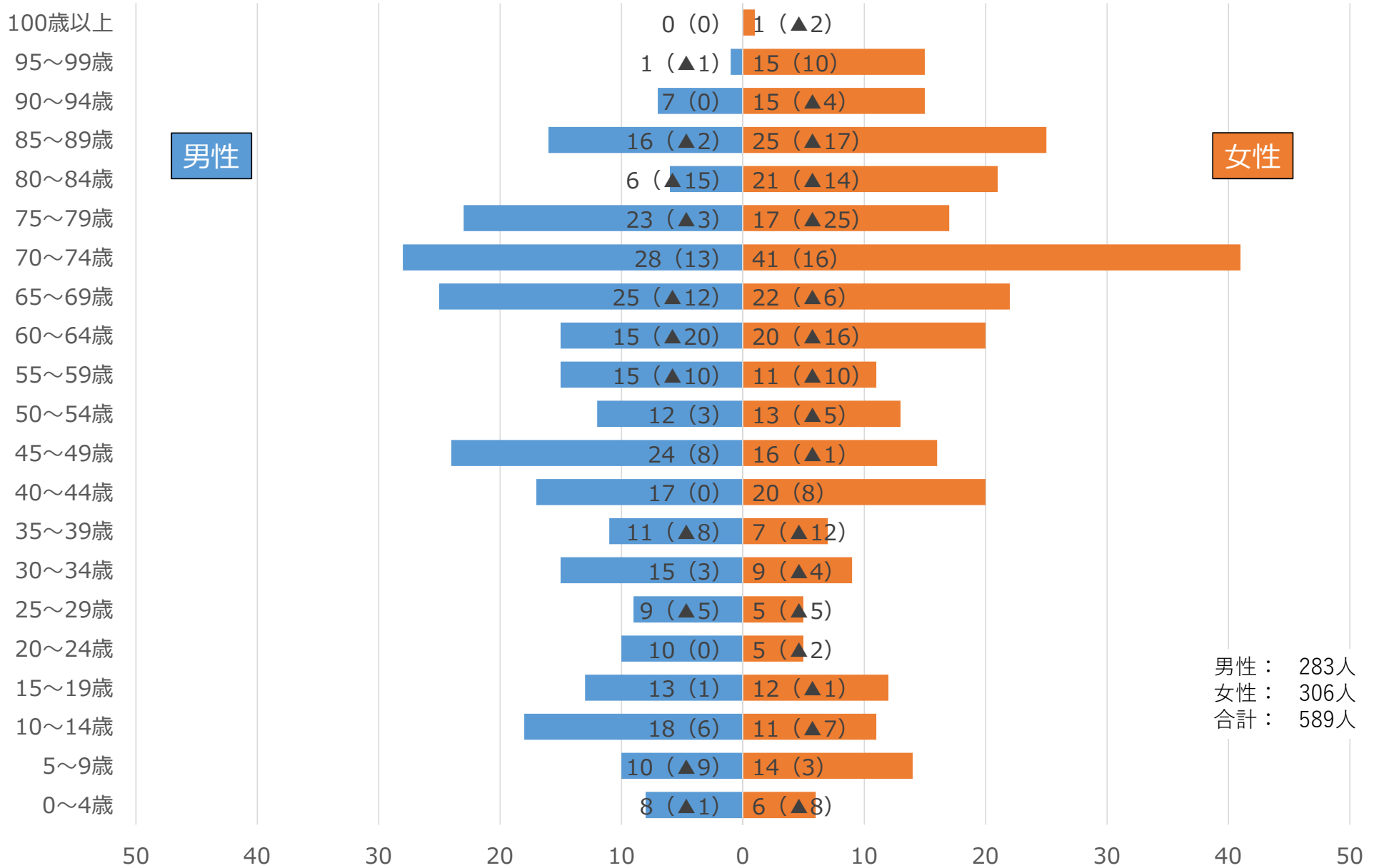
※人口ピラミッドはR4年4月末時点の住民基本台帳から作成
※括弧書きの数字は対H25年4月末時点と比較した増減

沢谷地区



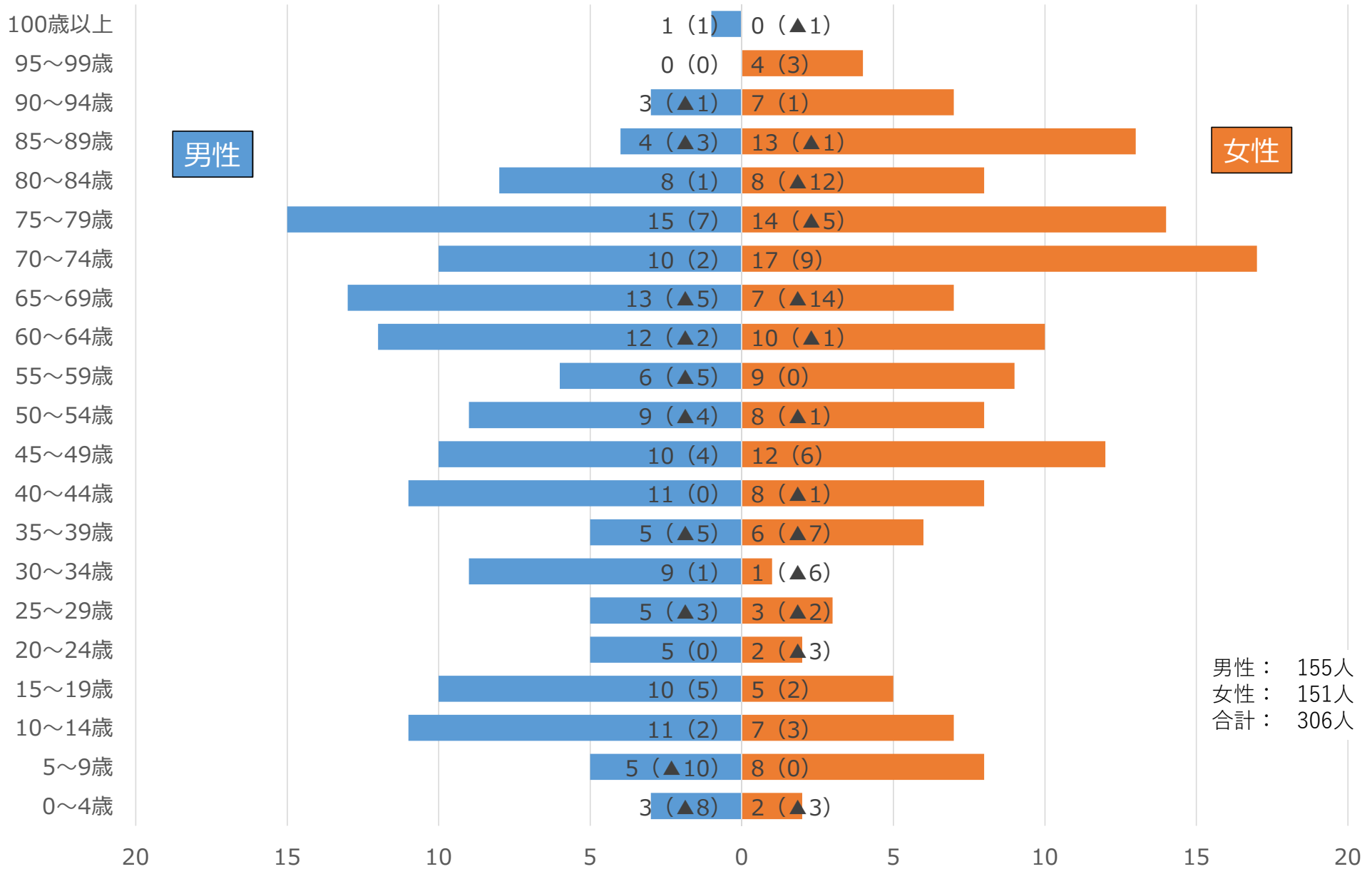
※人口ピラミッドはR4年4月末時点の住民基本台帳から作成
※括弧書きの数字は対H25年4月末時点と比較した増減

浜原地区



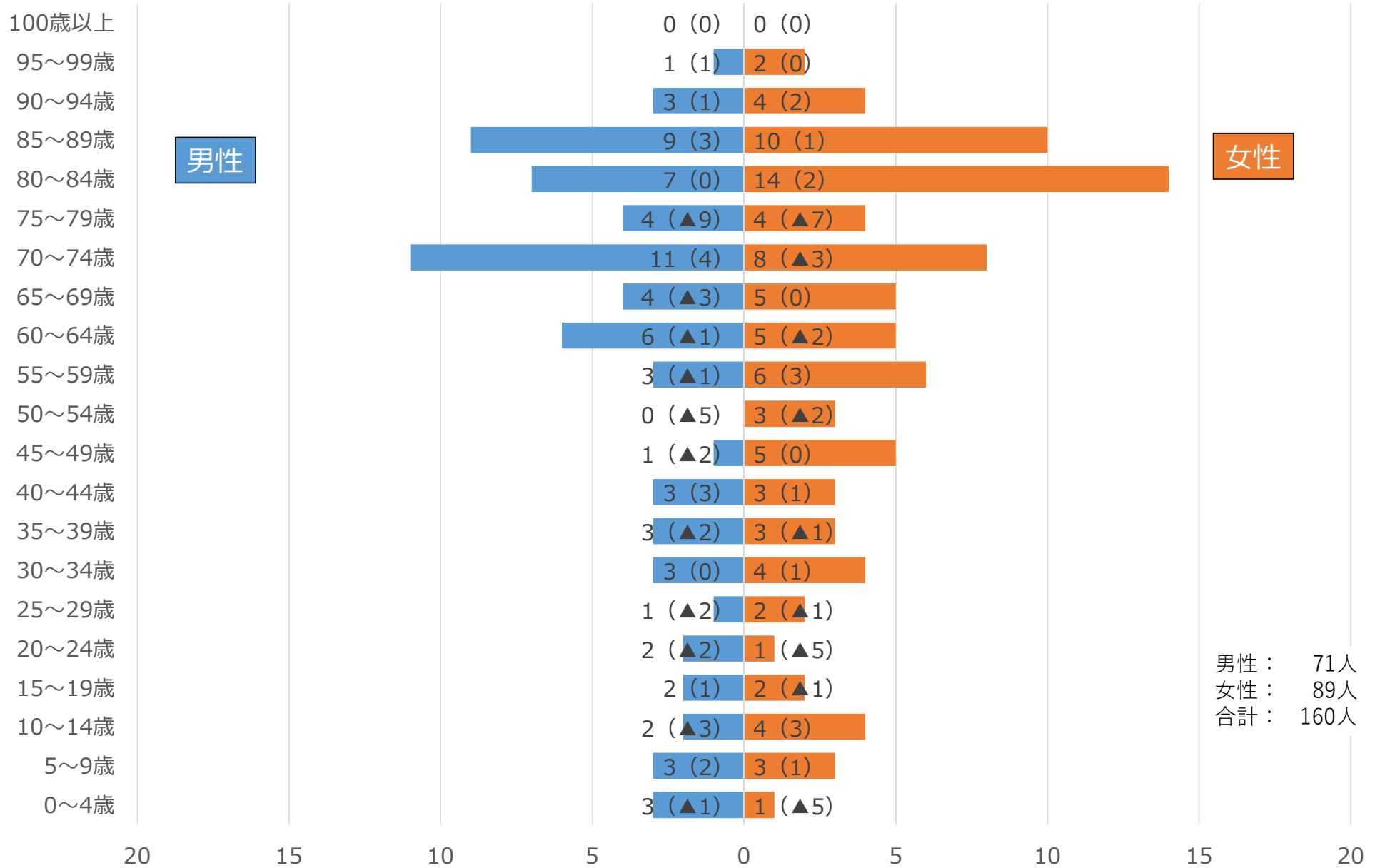
※人口ピラミッドはR4年4月末時点の住民基本台帳から作成
※括弧書きの数字は対H25年4月末時点と比較した増減

別府地区



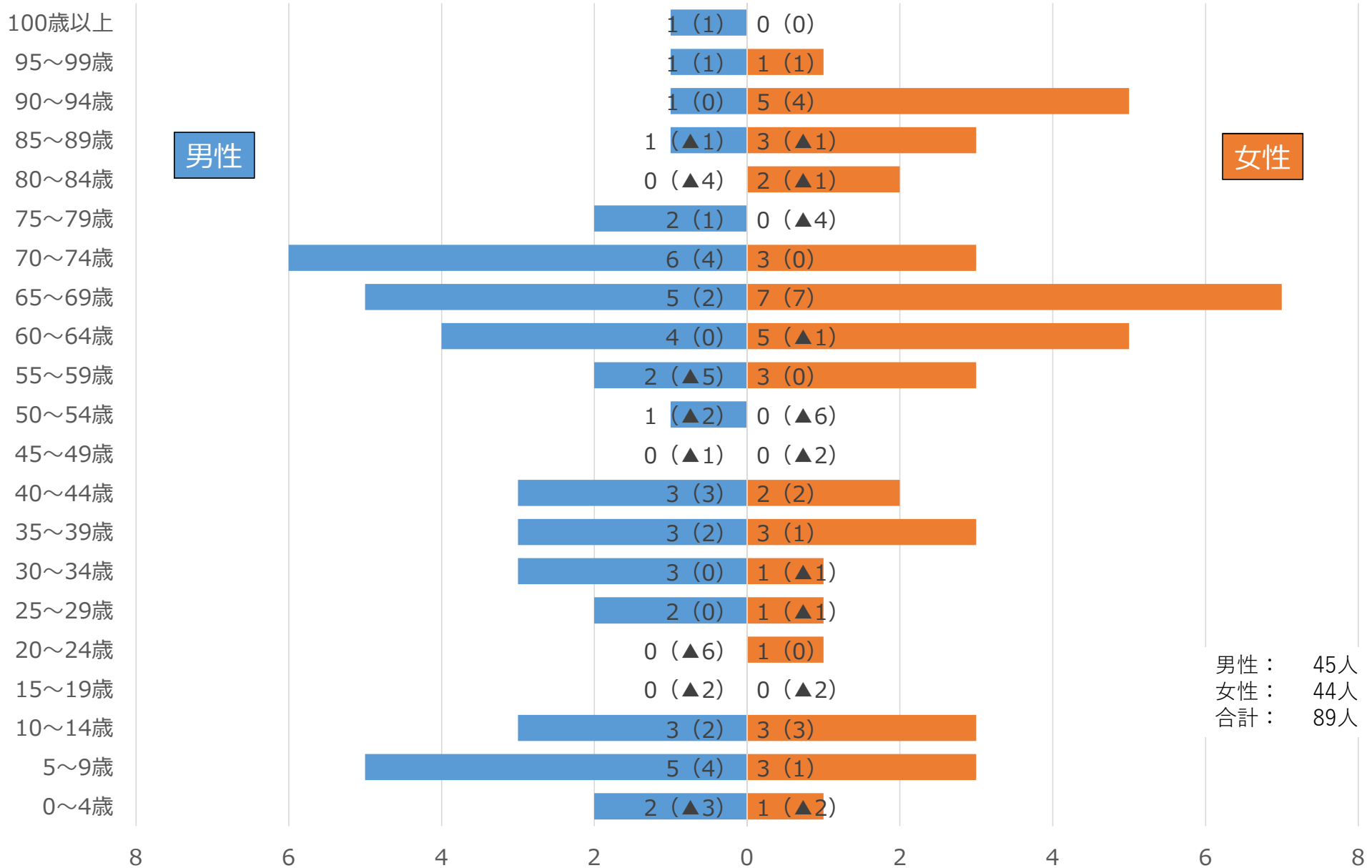
※人口ピラミッドはR4年4月末時点の住民基本台帳から作成
※括弧書きの数字は対H25年4月末時点と比較した増減

上野地区



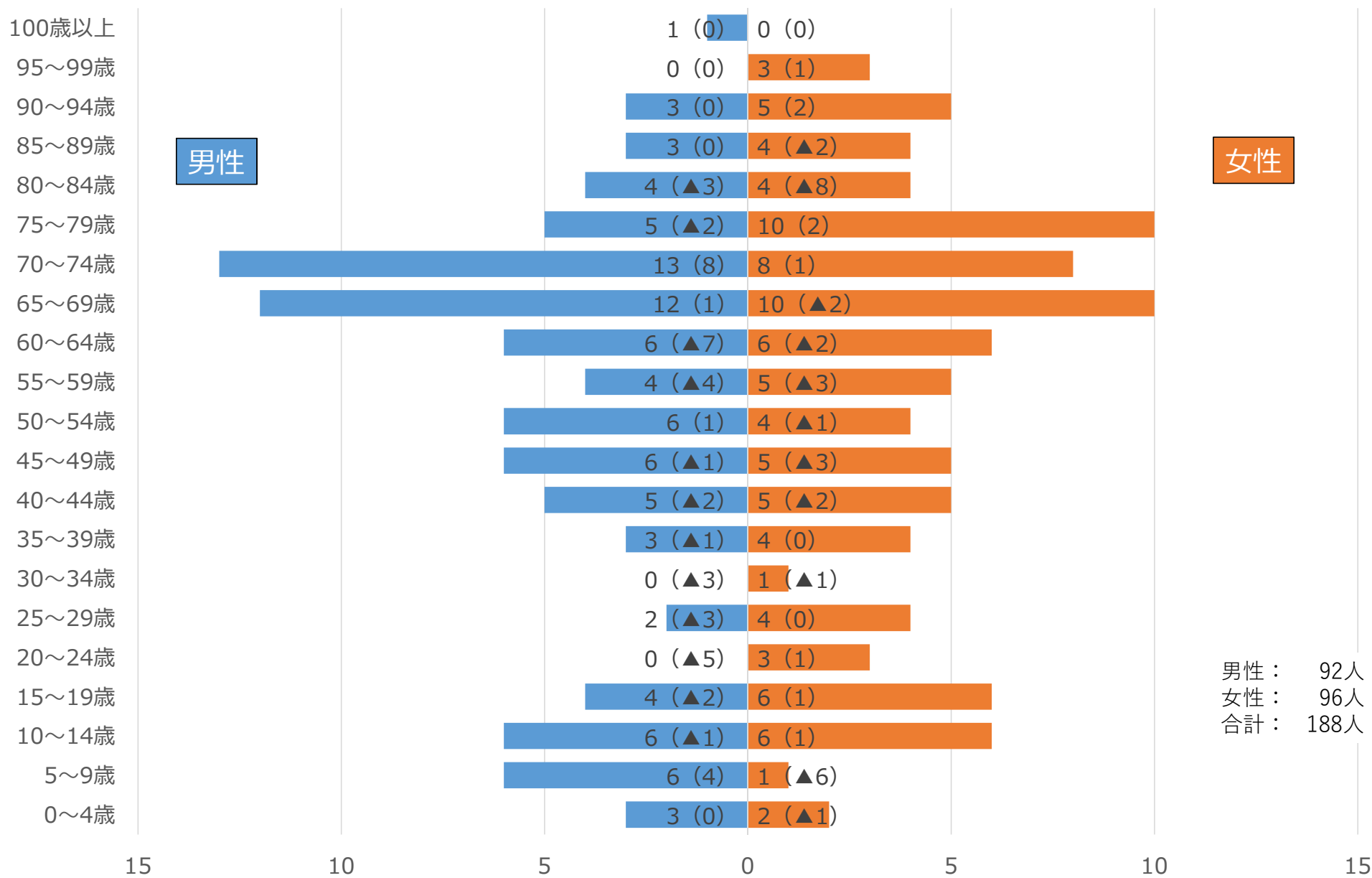
※人口ピラミッドはR4年4月末時点の住民基本台帳から作成
※括弧書きの数字は対H25年4月末時点と比較した増減

潮・曲利地区



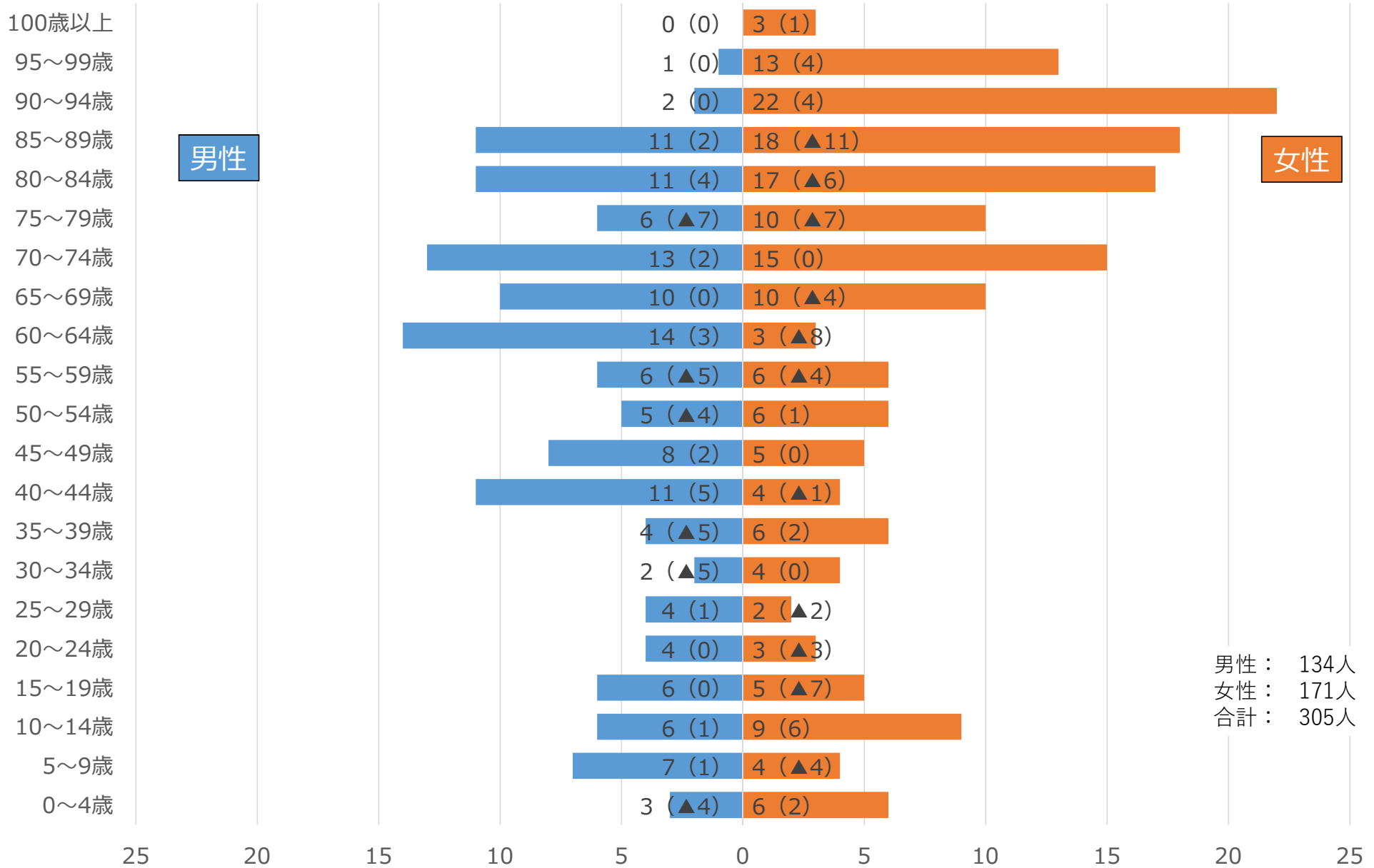
※人口ピラミッドはR4年4月末時点の住民基本台帳から作成
 ※括弧書きの数字は対H25年4月末時点と比較した増減

都賀西地区



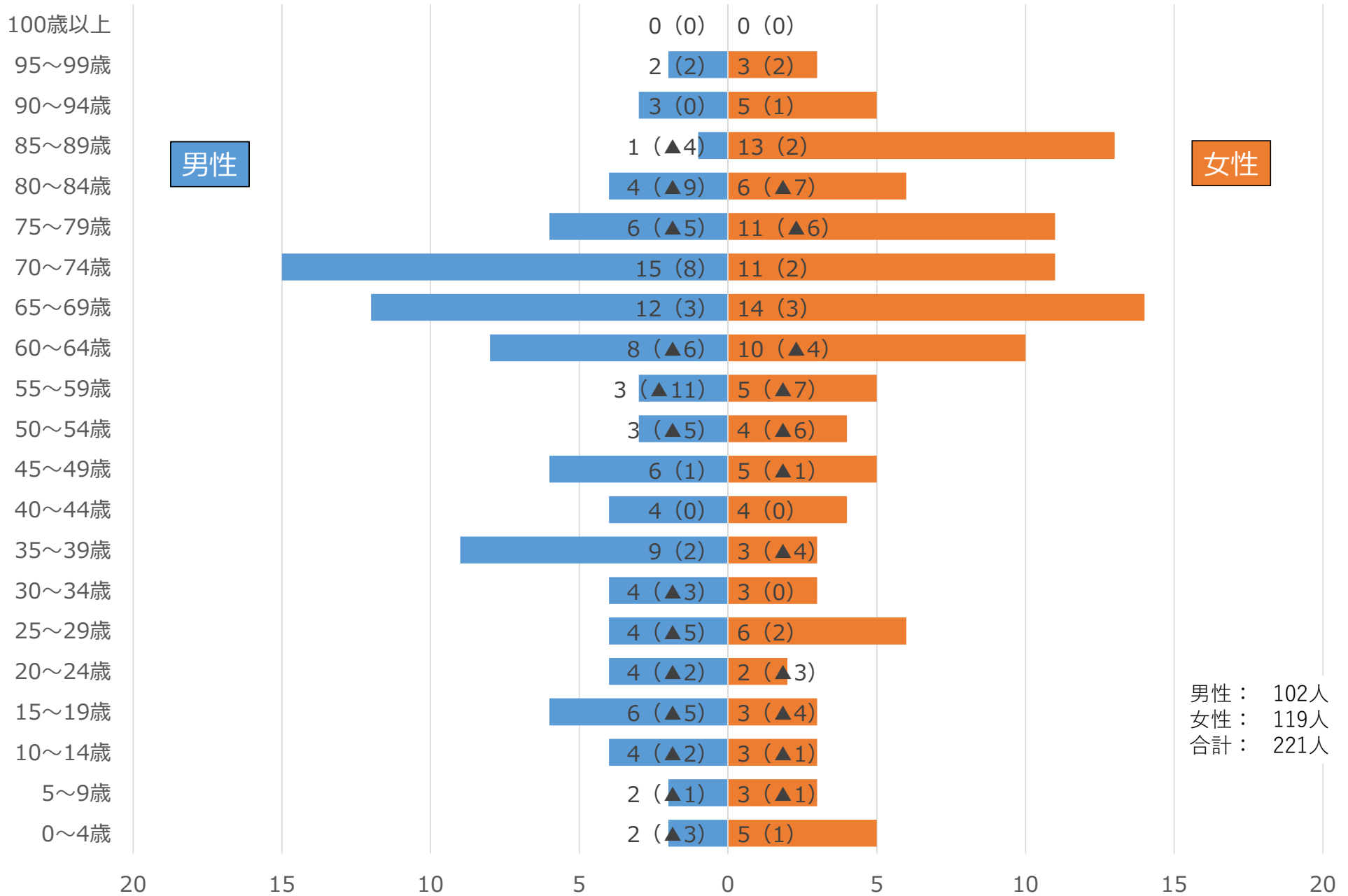
※人口ピラミッドはR4年4月末時点の住民基本台帳から作成
※括弧書きの数字は対H25年4月末時点と比較した増減

都賀本郷地区



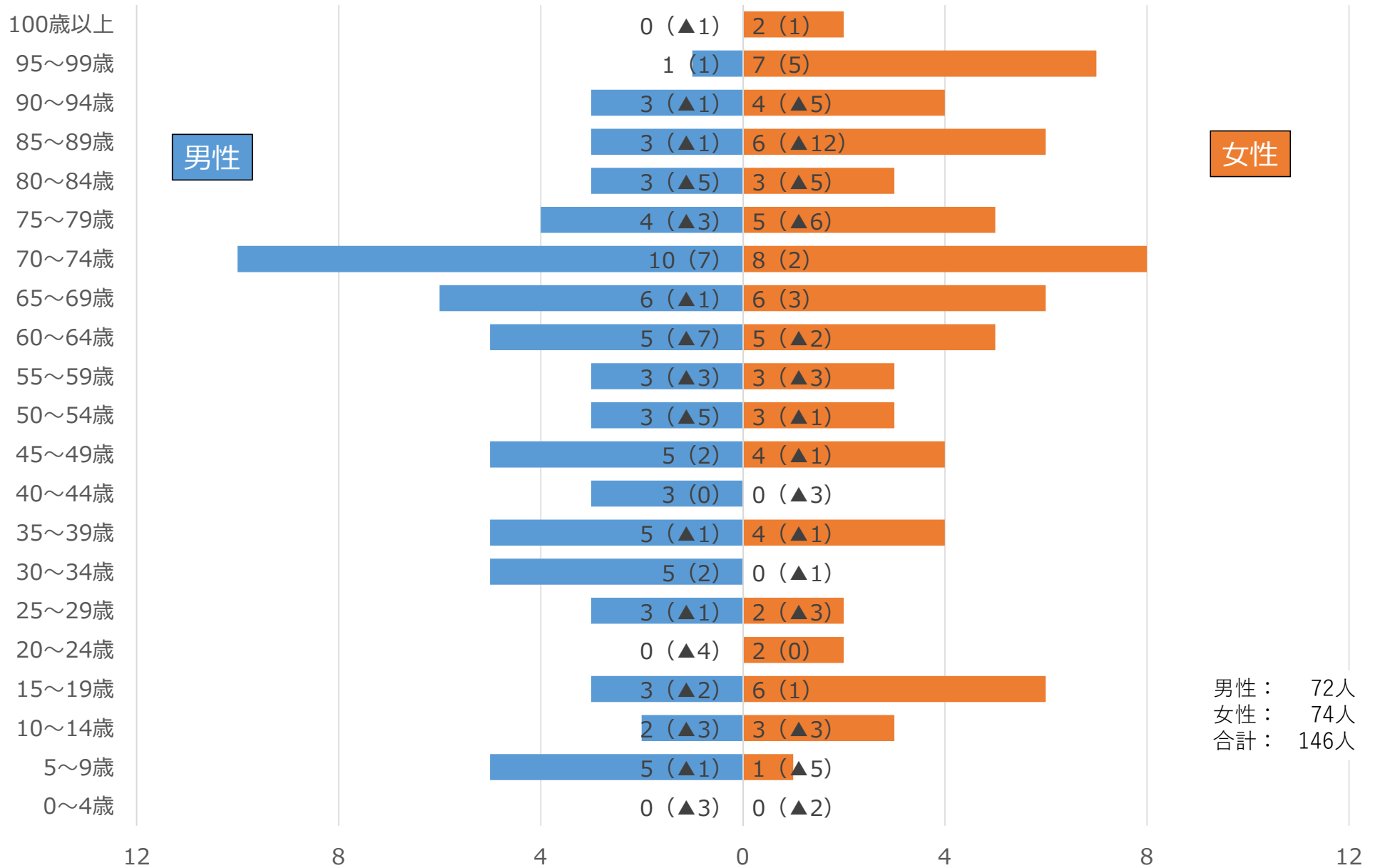
※人口ピラミッドはR4年4月末時点の住民基本台帳から作成
※括弧書きの数字は対H25年4月末時点と比較した増減

都賀行地区



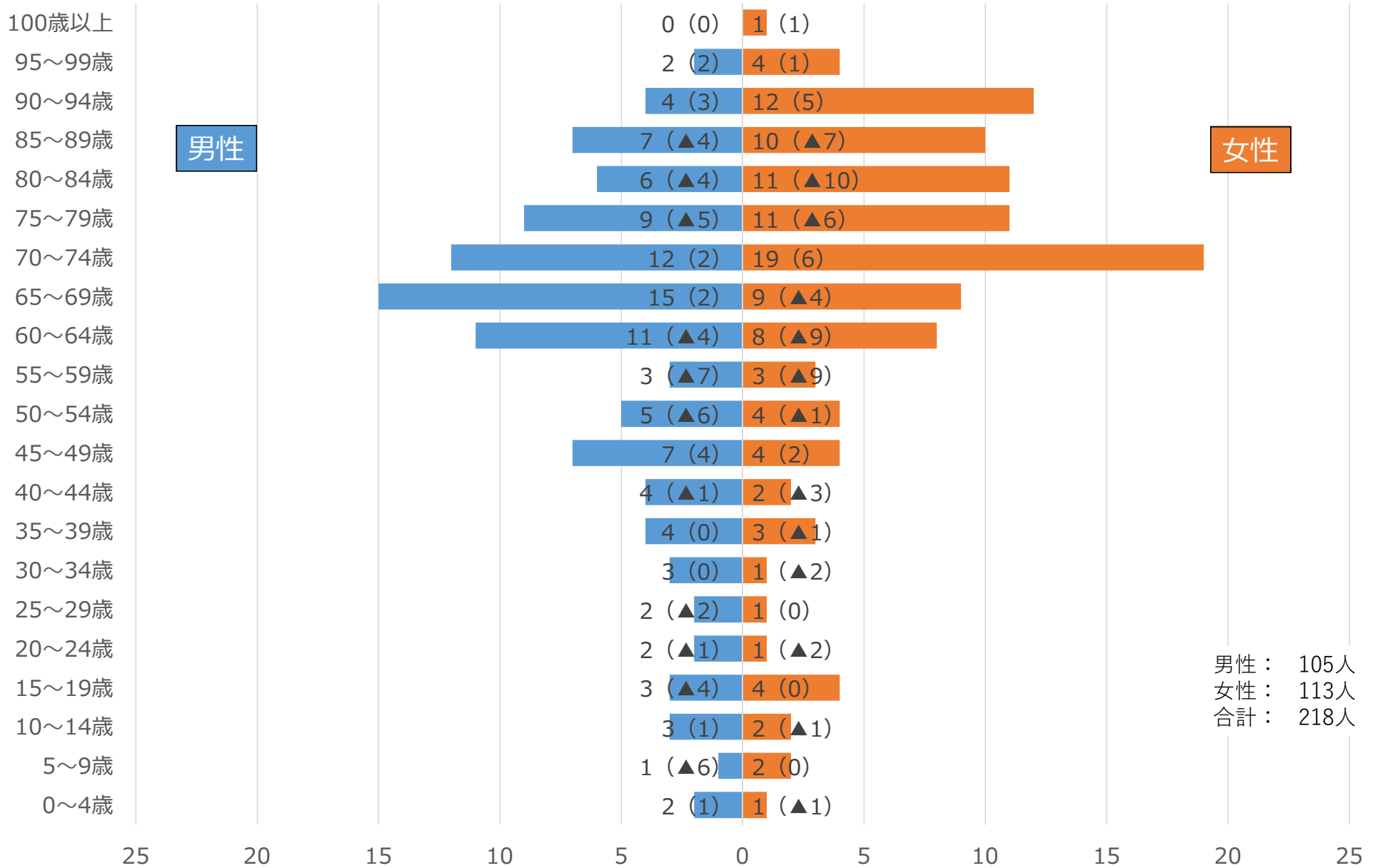
※人口ピラミッドはR4年4月末時点の住民基本台帳から作成
※括弧書きの数字は対H25年4月末時点と比較した増減

長藤地区



※人口ピラミッドはR4年4月末時点の住民基本台帳から作成
※括弧書きの数字は対H25年4月末時点と比較した増減

比之宮地区



※人口ピラミッドはR4年4月末時点の住民基本台帳から作成
※括弧書きの数字は対H25年4月末時点と比較した増減