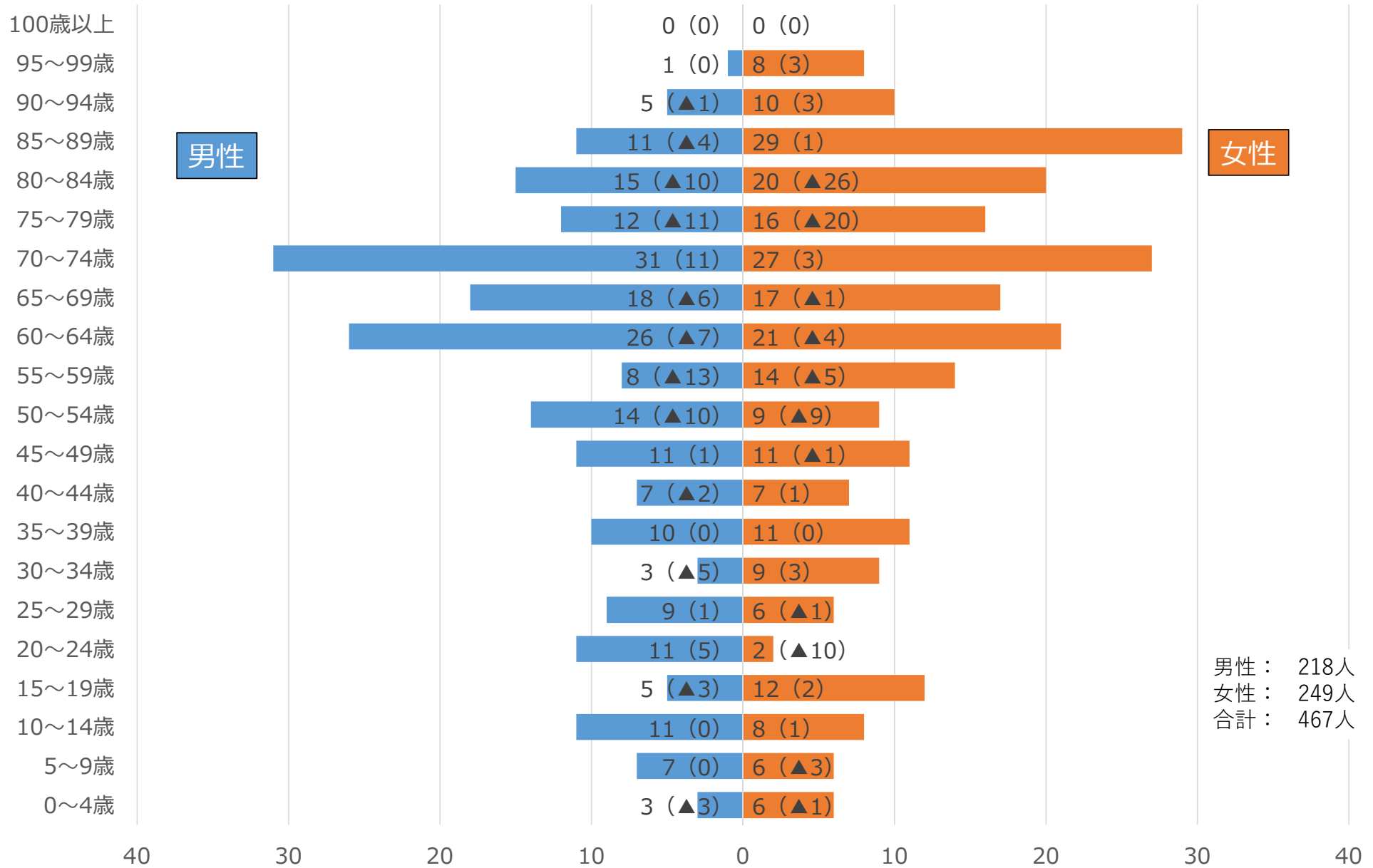
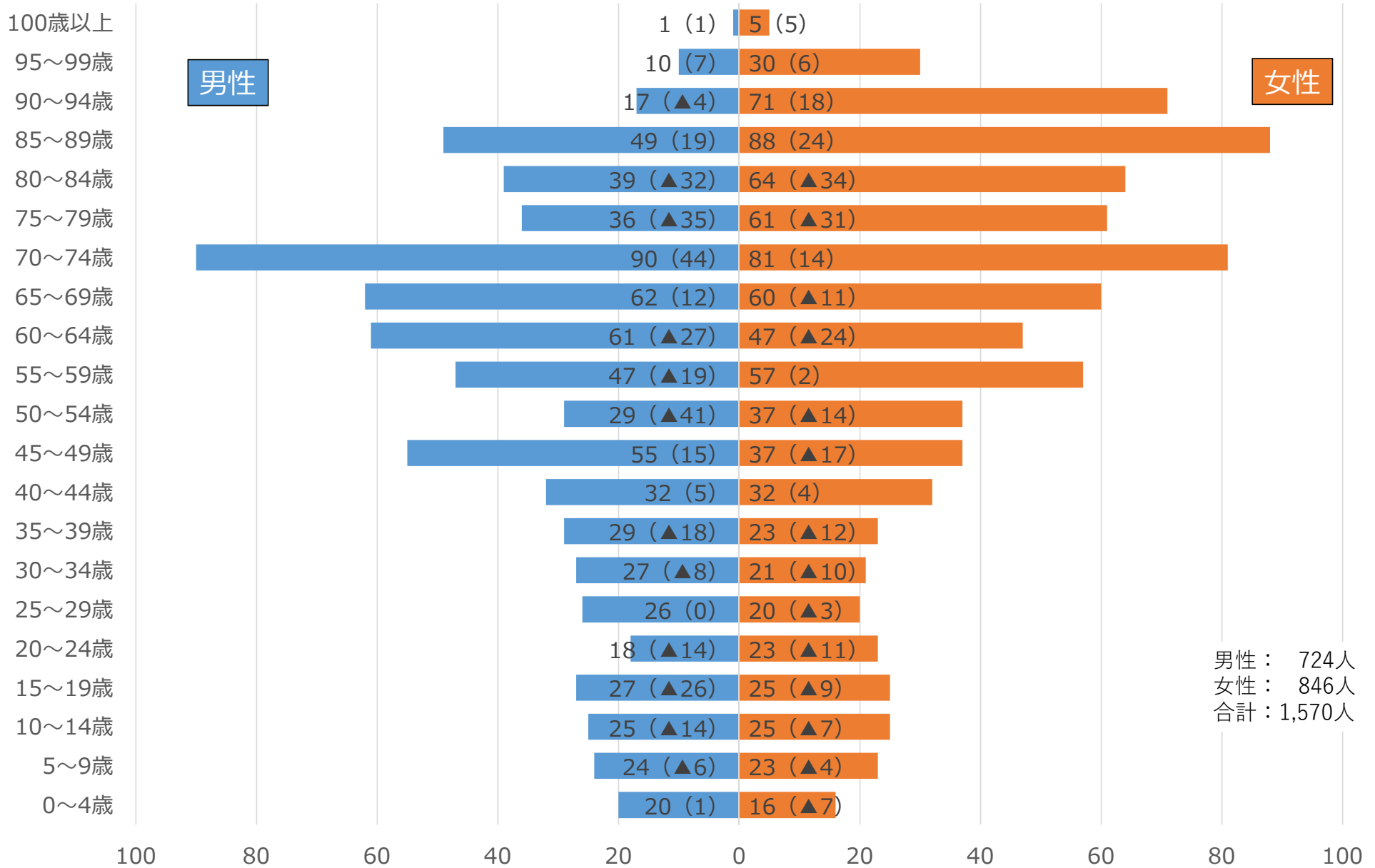


飯南町 各公民館エリアのR4年人口ピラミッド（対H25年） 志々地区



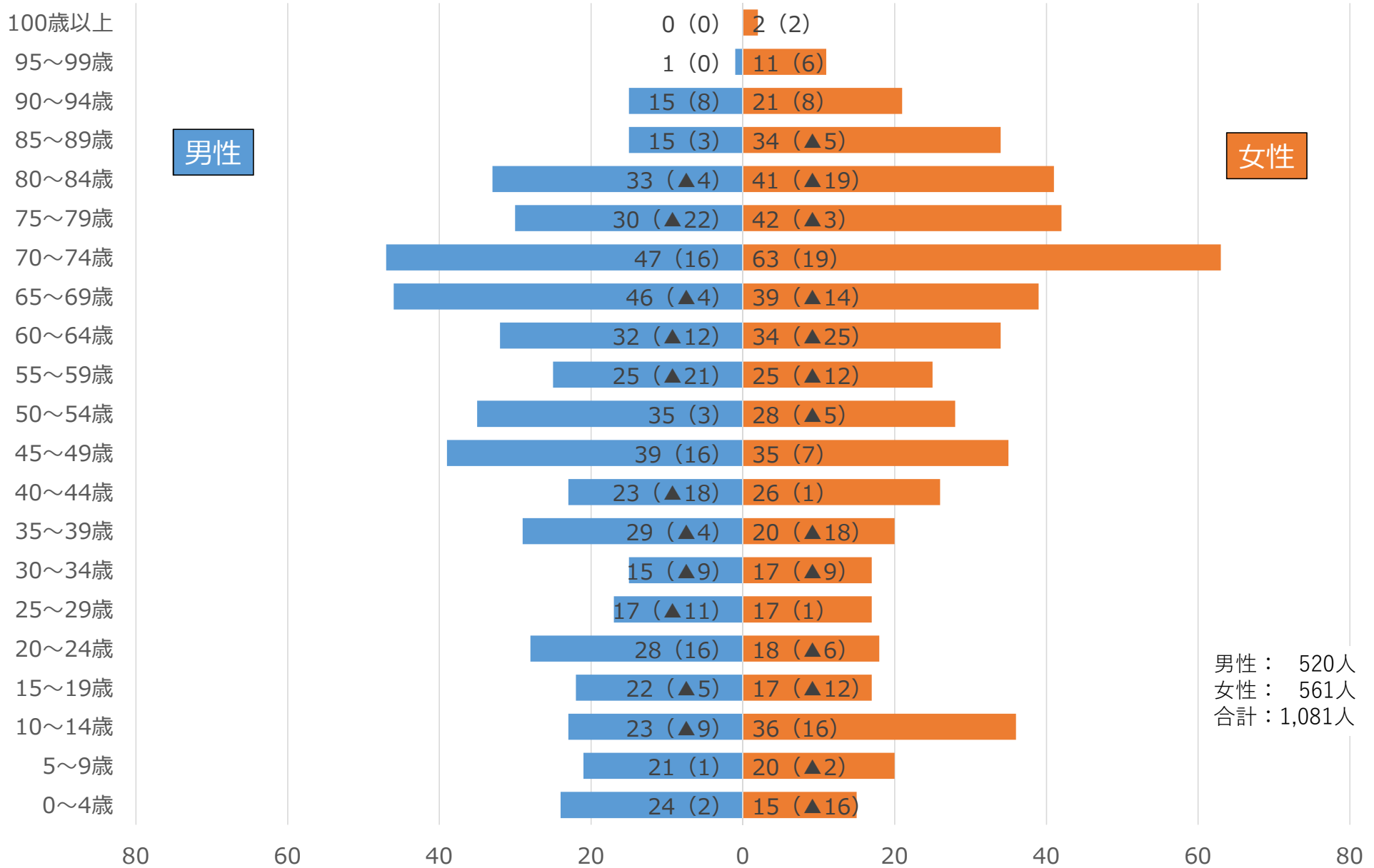
※人口ピラミッドはR4年4月末時点の住民基本台帳から作成
※括弧書きの数字は対H25年4月末時点と比較した増減

頓原地区



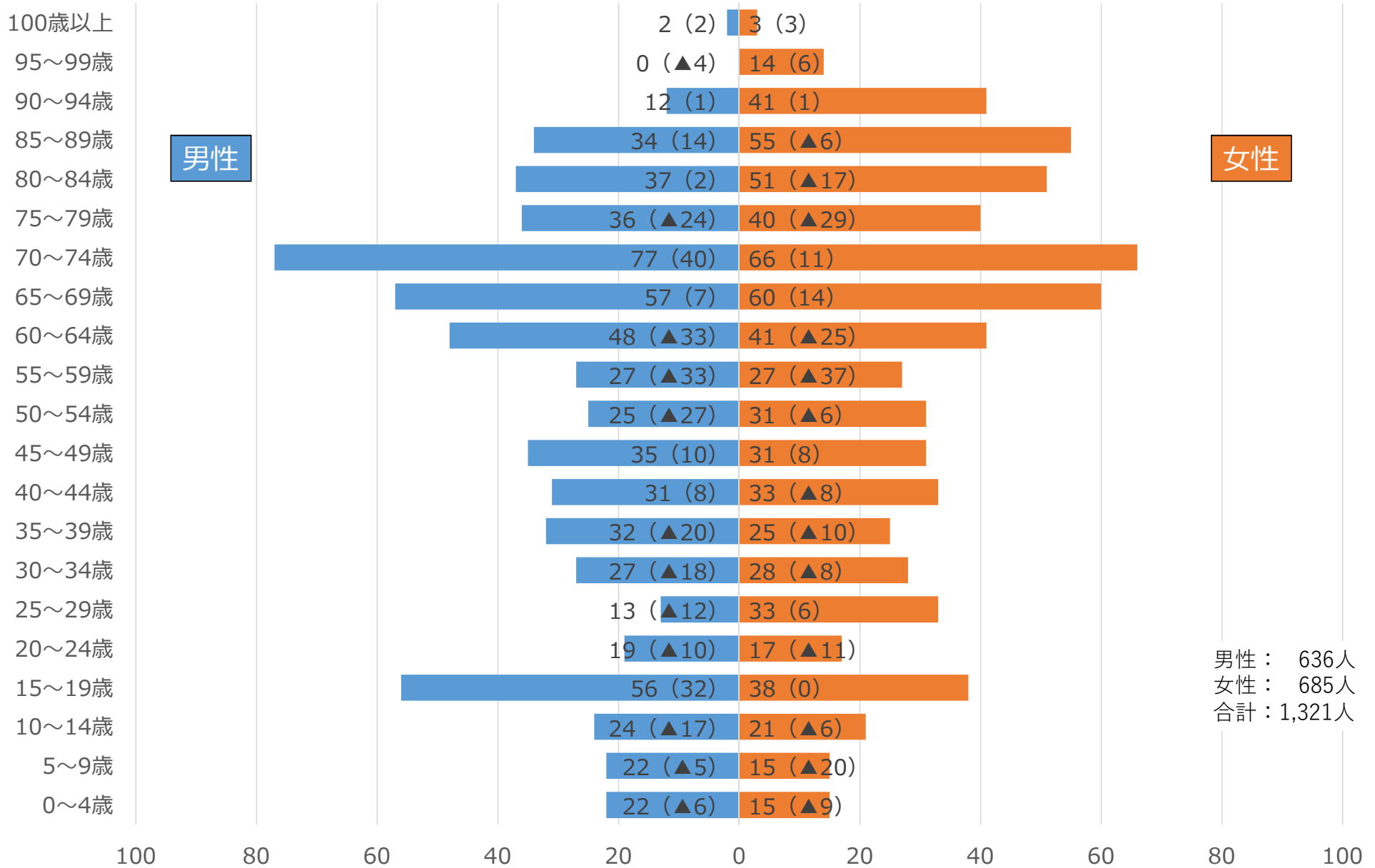
※人口ピラミッドはR4年4月末時点の住民基本台帳から作成
※括弧書きの数字は対H25年4月末時点と比較した増減

赤名地区



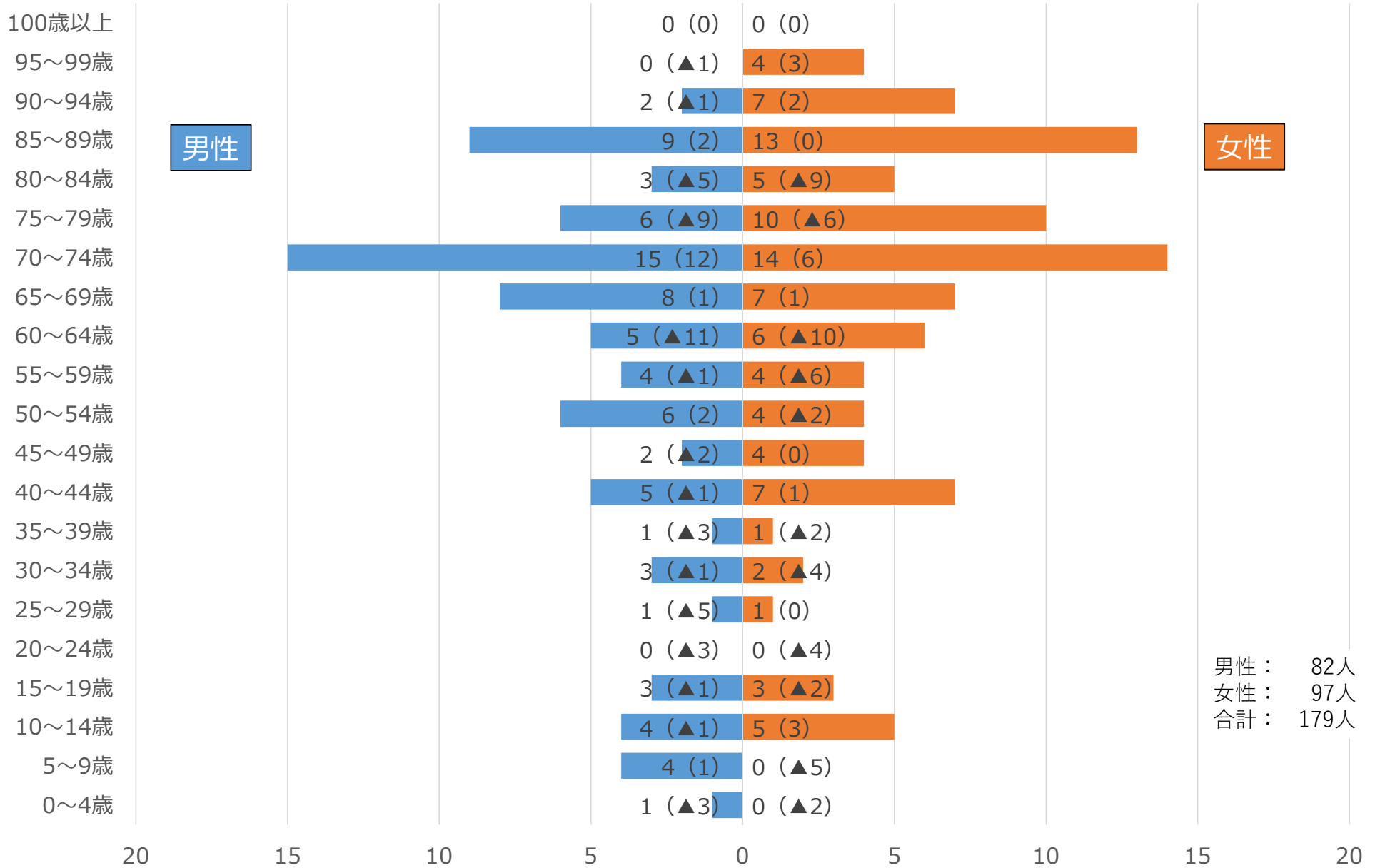
※人口ピラミッドはR4年4月末時点の住民基本台帳から作成
※括弧書きの数字は対H25年4月末時点と比較した増減

来島地区



※人口ピラミッドはR4年4月末時点の住民基本台帳から作成
※括弧書きの数字は対H25年4月末時点と比較した増減

谷地区



※人口ピラミッドはR4年4月末時点の住民基本台帳から作成
※括弧書きの数字は対H25年4月末時点と比較した増減