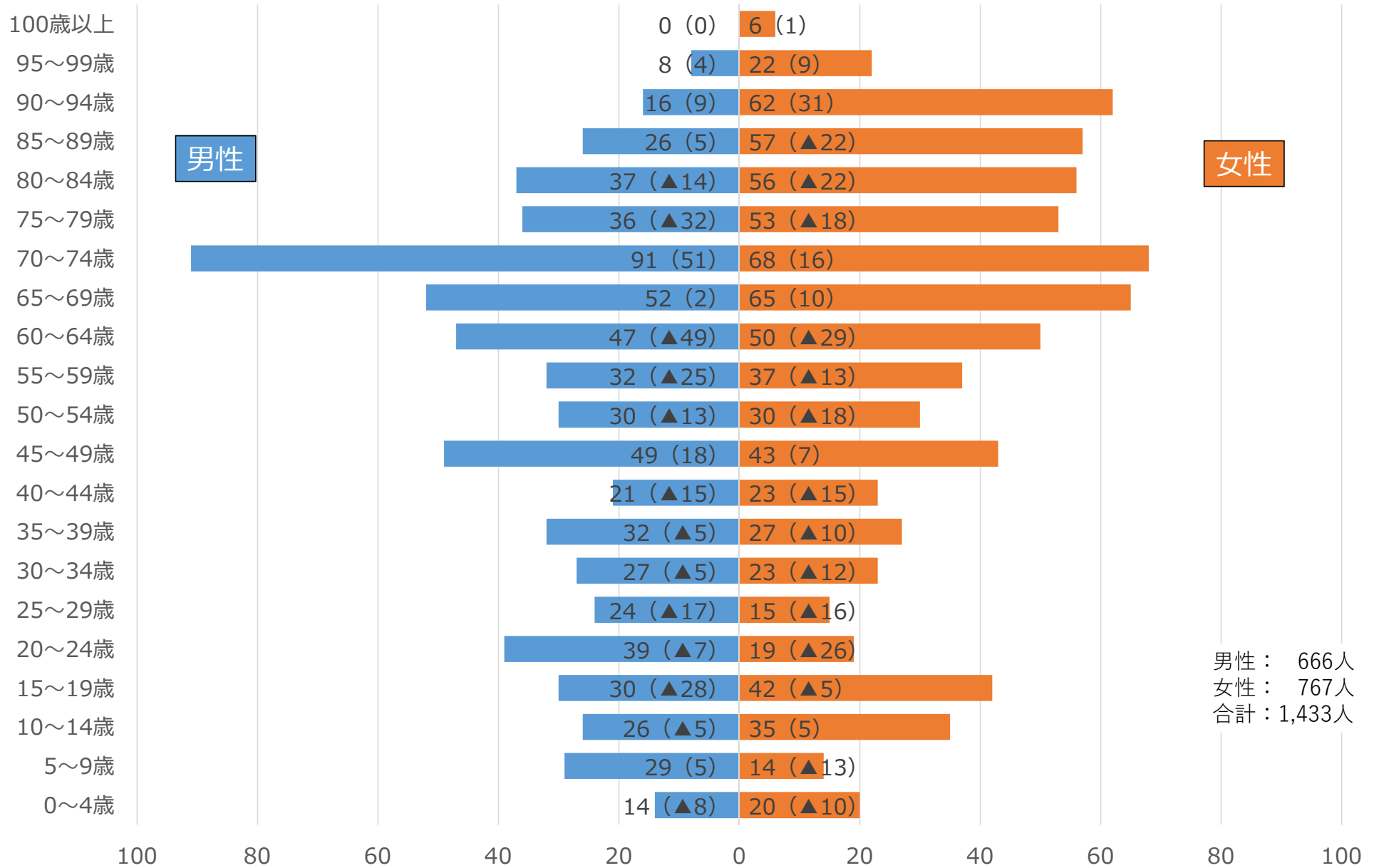
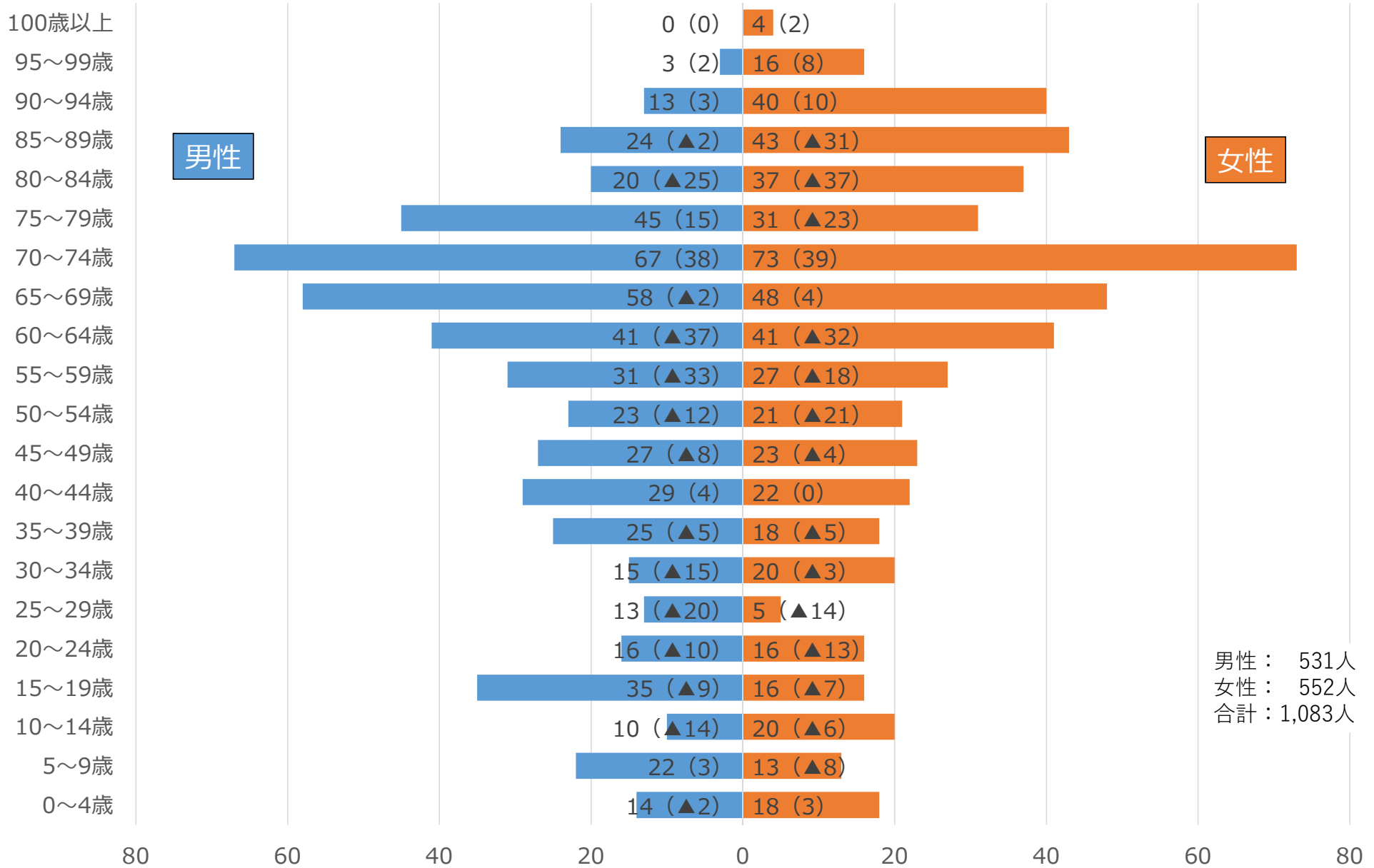


# 奥出雲町 各公民館エリアのR4年人口ピラミッド（対H25年） 阿井地区



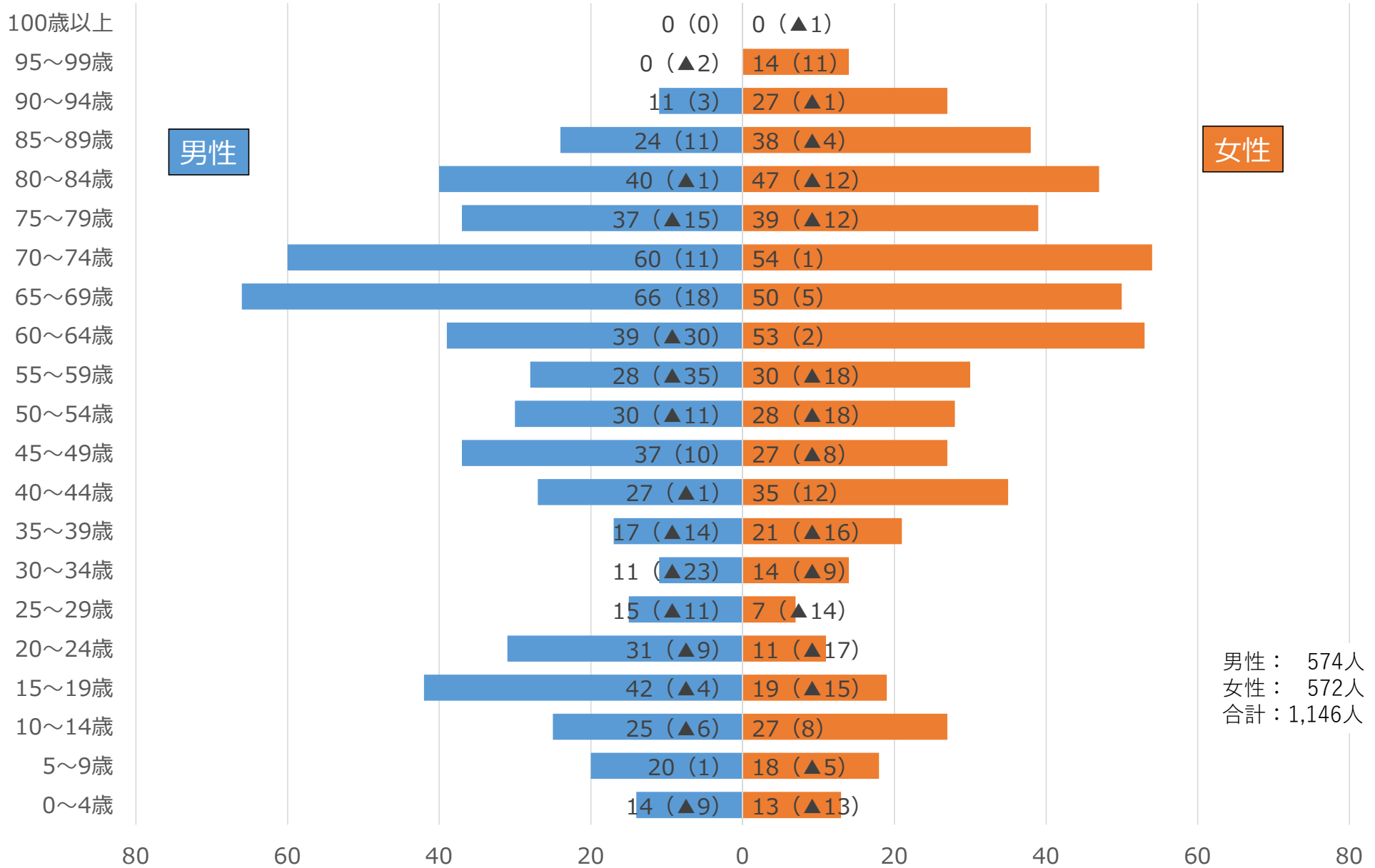
※人口ピラミッドはR4年4月末時点の住民基本台帳から作成  
※括弧書きの数字は対H25年4月末時点と比較した増減

# 亀嵩地区



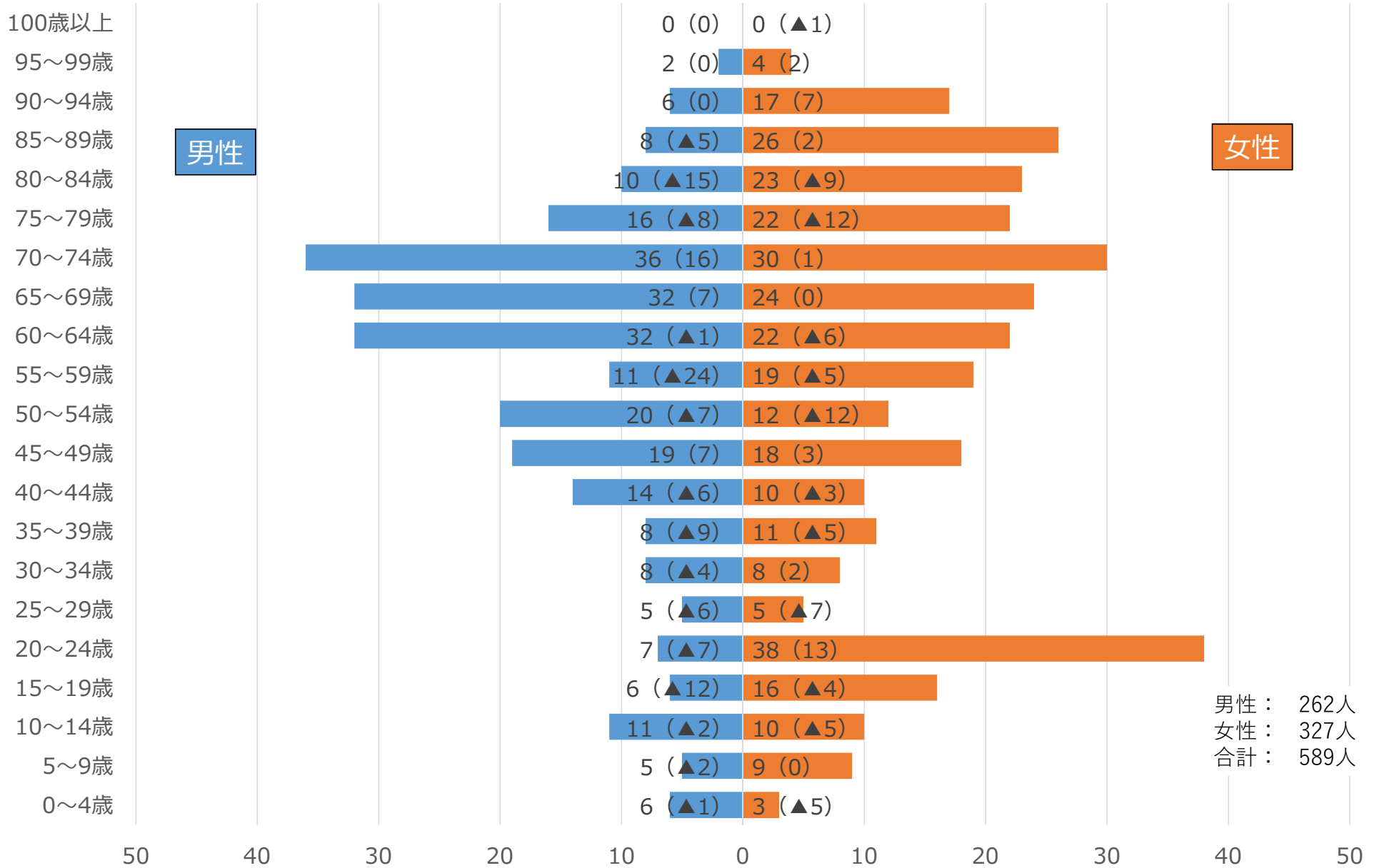
※人口ピラミッドはR4年4月末時点の住民基本台帳から作成  
※括弧書きの数字は対H25年4月末時点と比較した増減

# 布勢地区



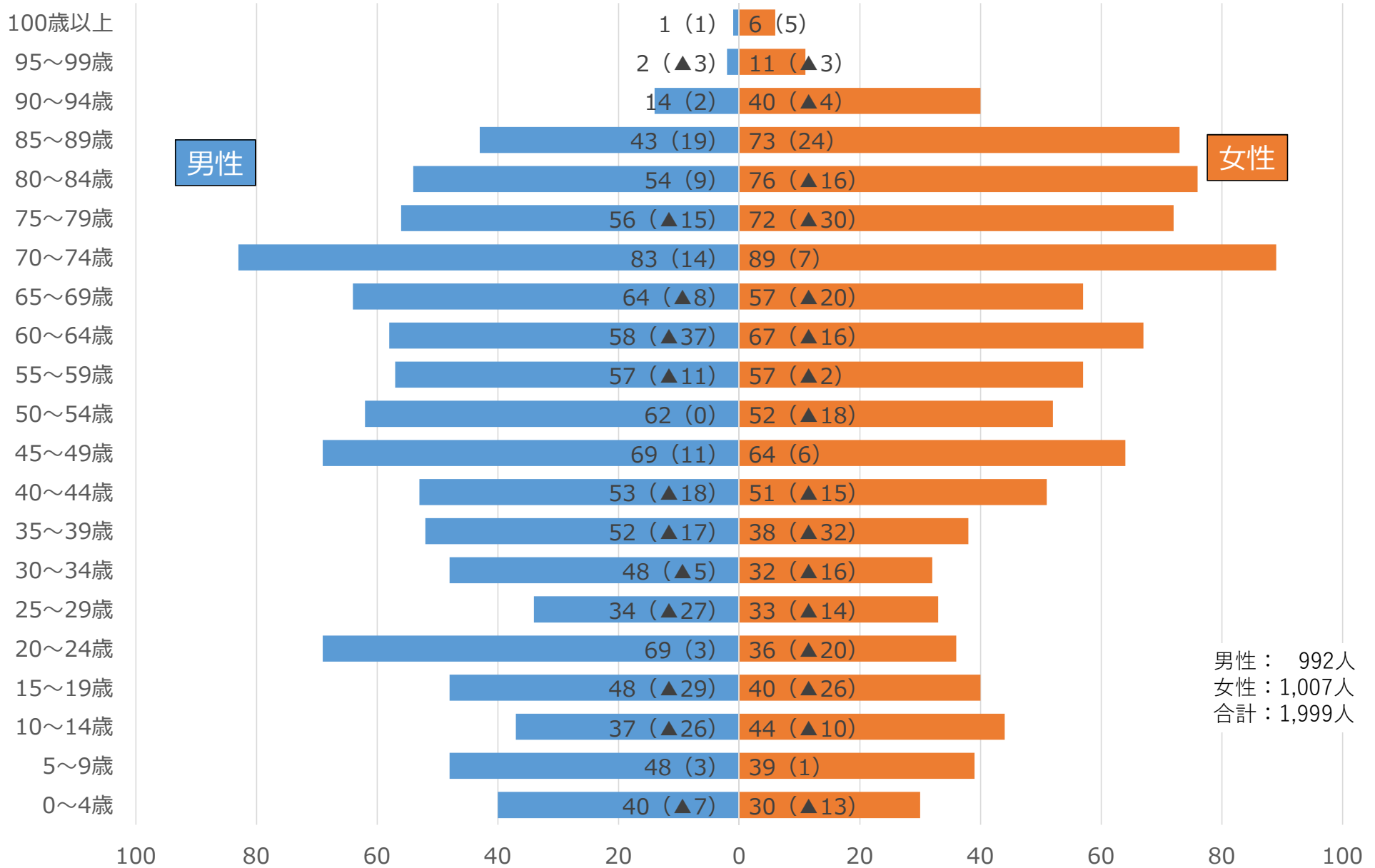
※人口ピラミッドはR4年4月末時点の住民基本台帳から作成  
※括弧書きの数字は対H25年4月末時点と比較した増減

# 三沢地区



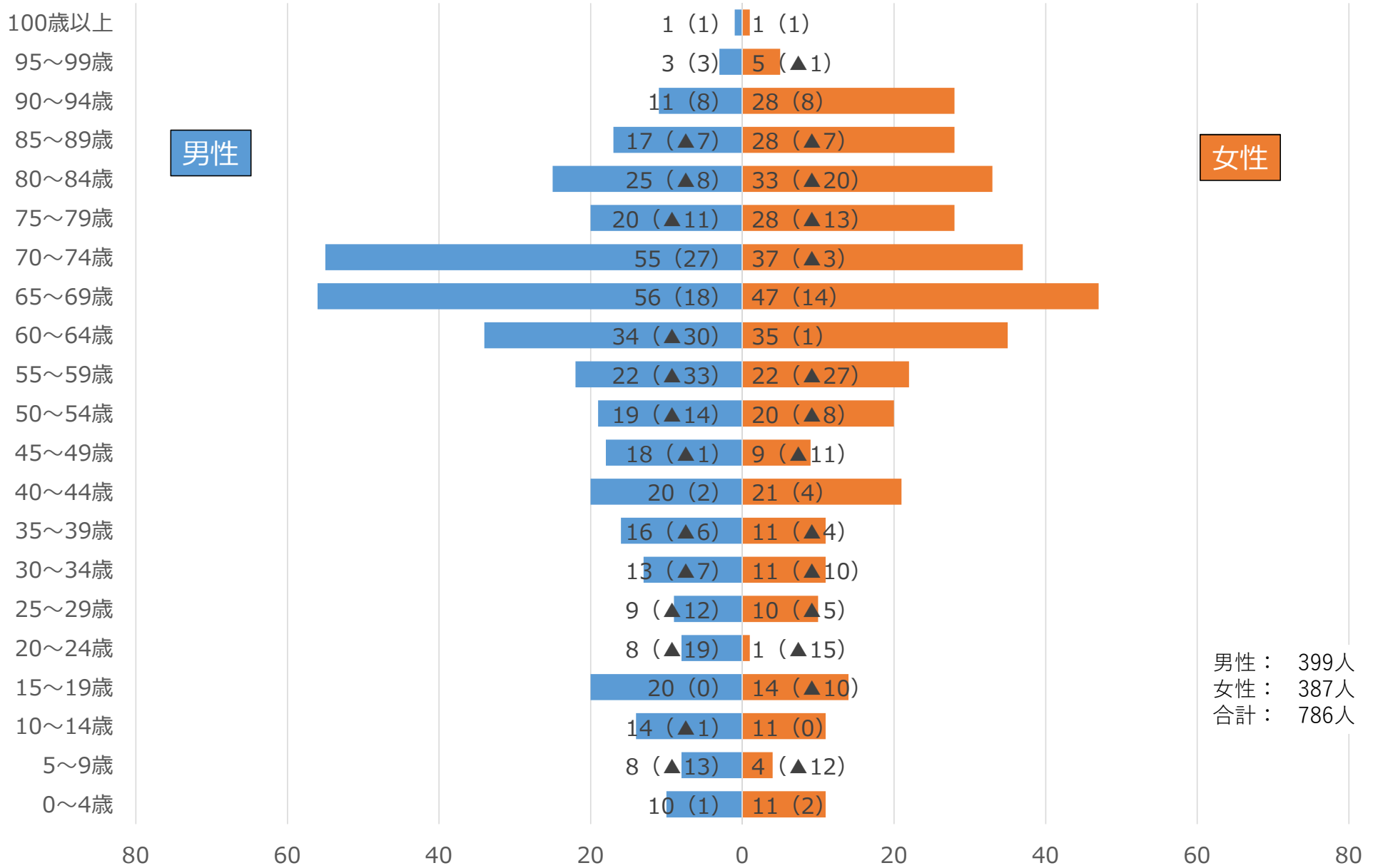
※人口ピラミッドはR4年4月末時点の住民基本台帳から作成  
※括弧書きの数字は対H25年4月末時点と比較した増減

# 三成地区



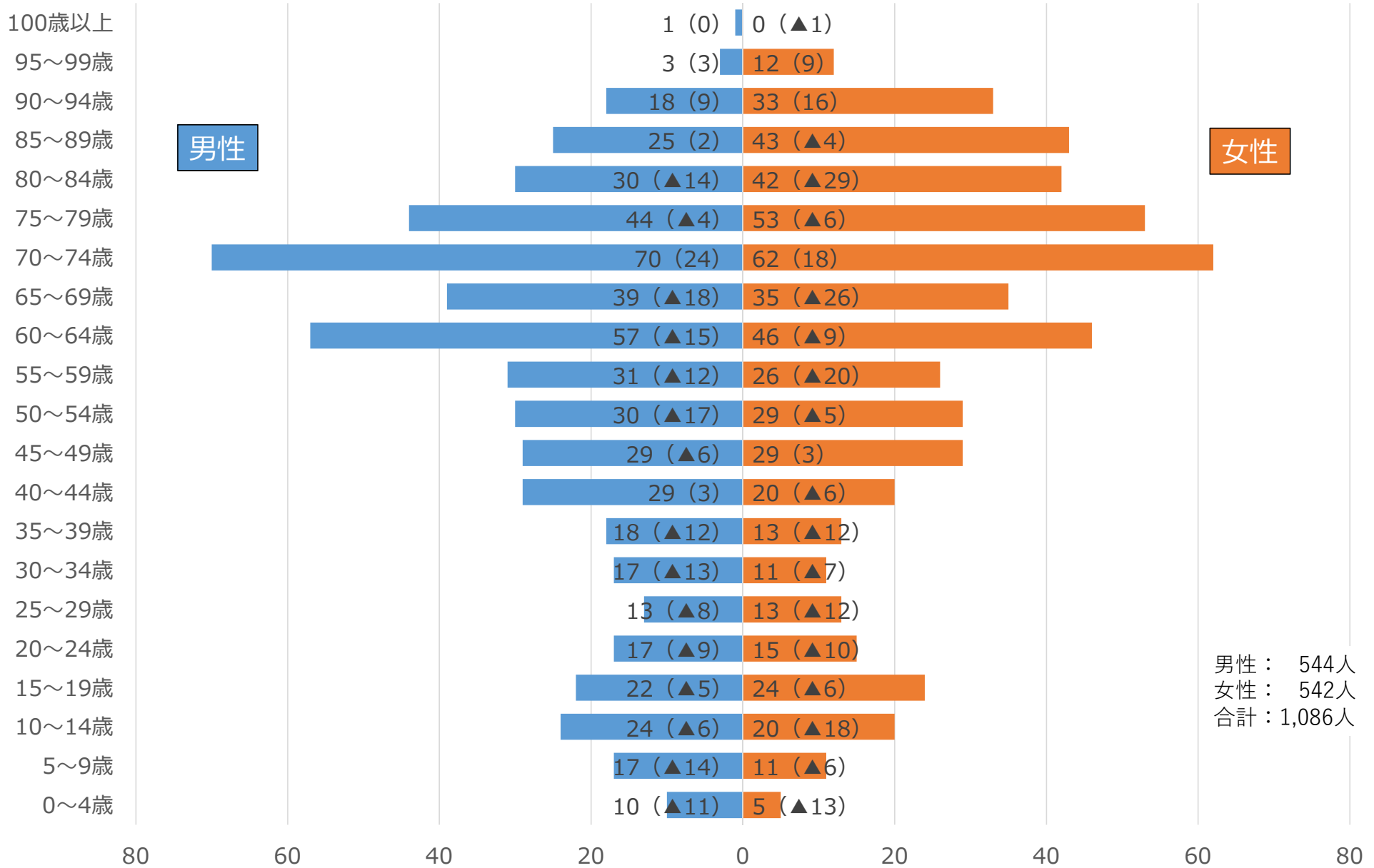
※人口ピラミッドはR4年4月末時点の住民基本台帳から作成  
※括弧書きの数字は対H25年4月末時点と比較した増減

# 鳥上地区



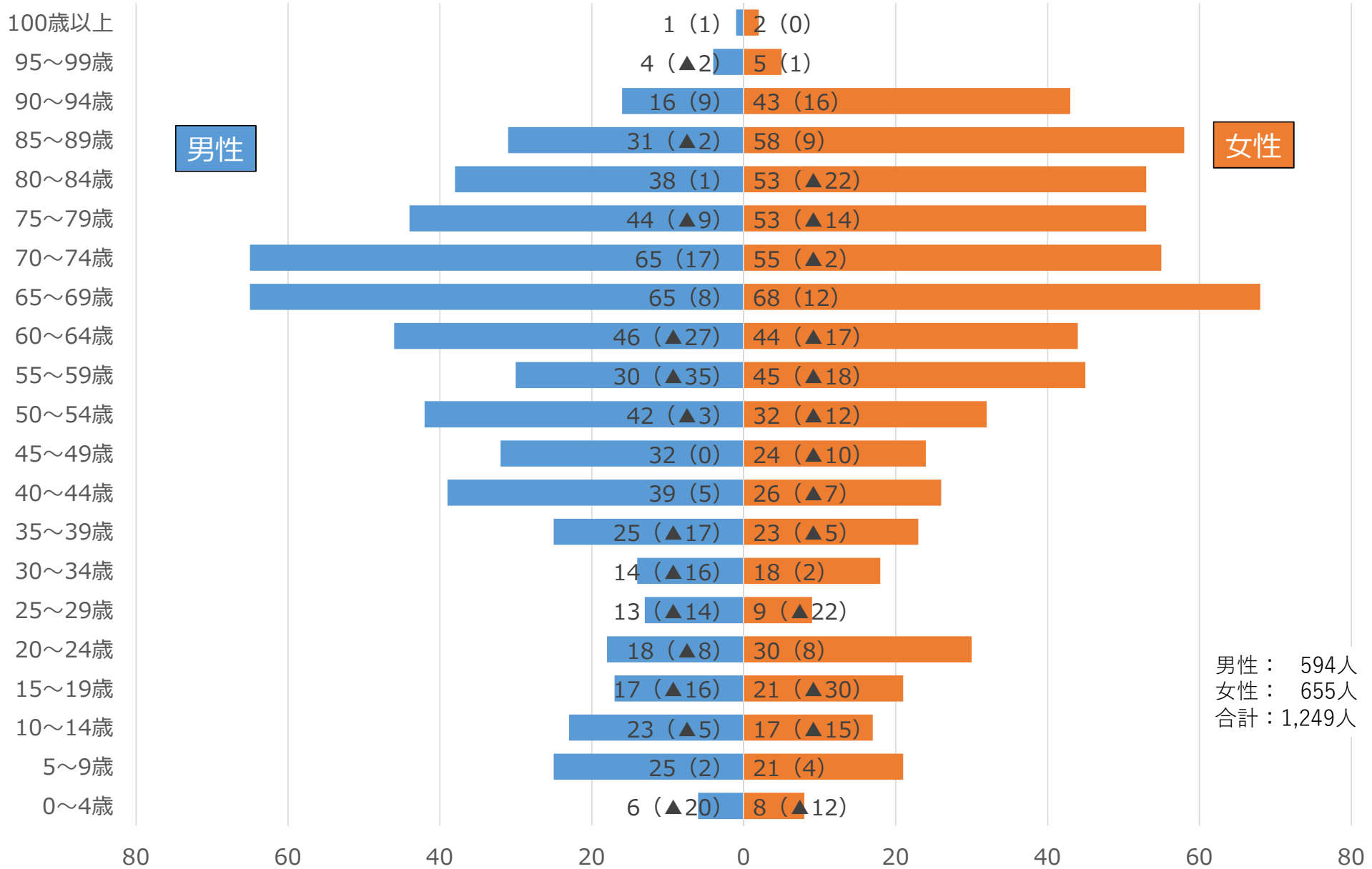
※人口ピラミッドはR4年4月末時点の住民基本台帳から作成  
※括弧書きの数字は対H25年4月末時点と比較した増減

# 馬木地区



※人口ピラミッドはR4年4月末時点の住民基本台帳から作成  
※括弧書きの数字は対H25年4月末時点と比較した増減

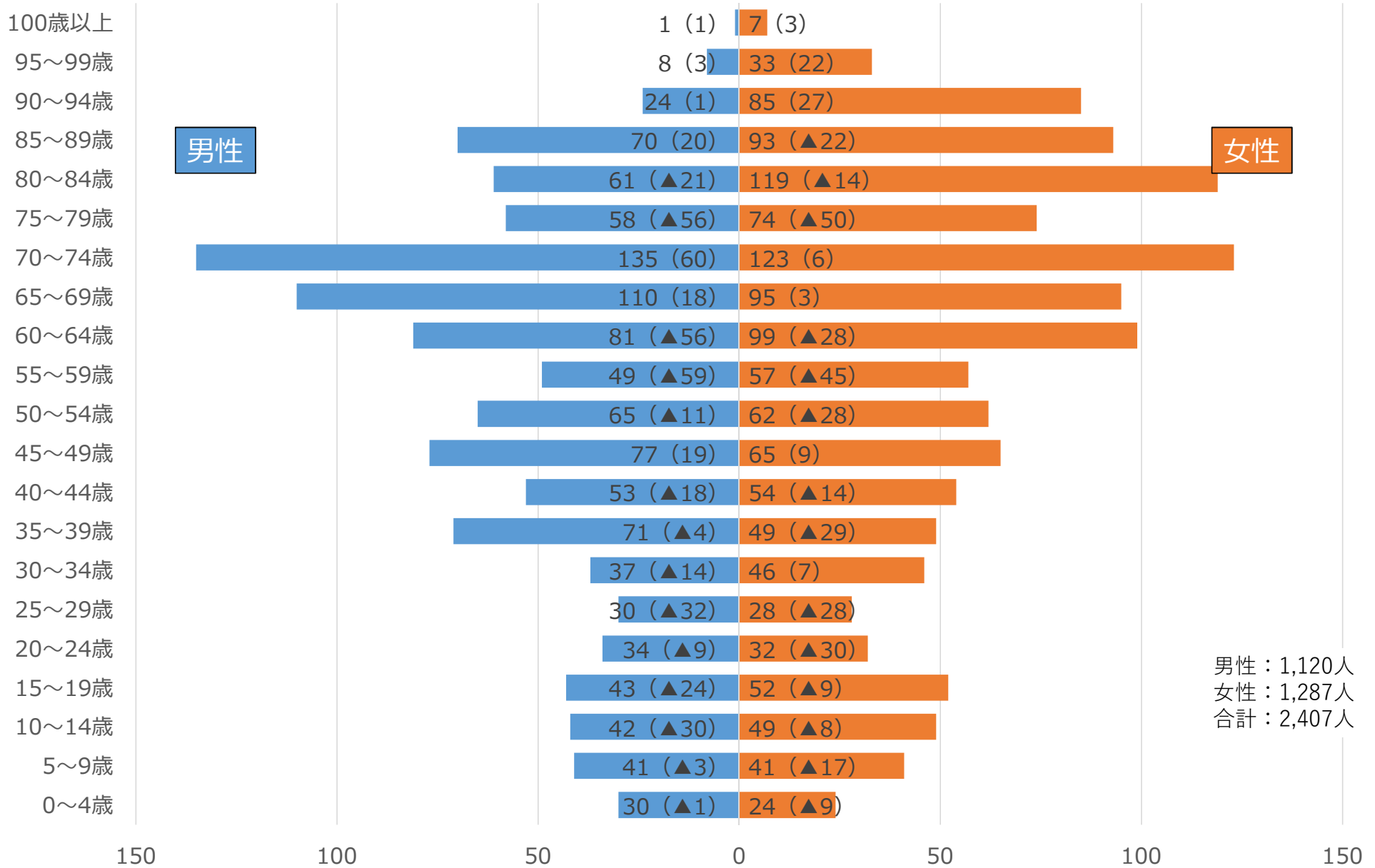
# 八川地区



※人口ピラミッドはR4年4月末時点の住民基本台帳から作成  
※括弧書きの数字は対H25年4月末時点と比較した増減



# 横田地区



※人口ピラミッドはR4年4月末時点の住民基本台帳から作成  
※括弧書きの数字は対H25年4月末時点と比較した増減