松江市　各公民館エリアのR5年人口ピラミッド（対H26年）

松江市秋鹿地区

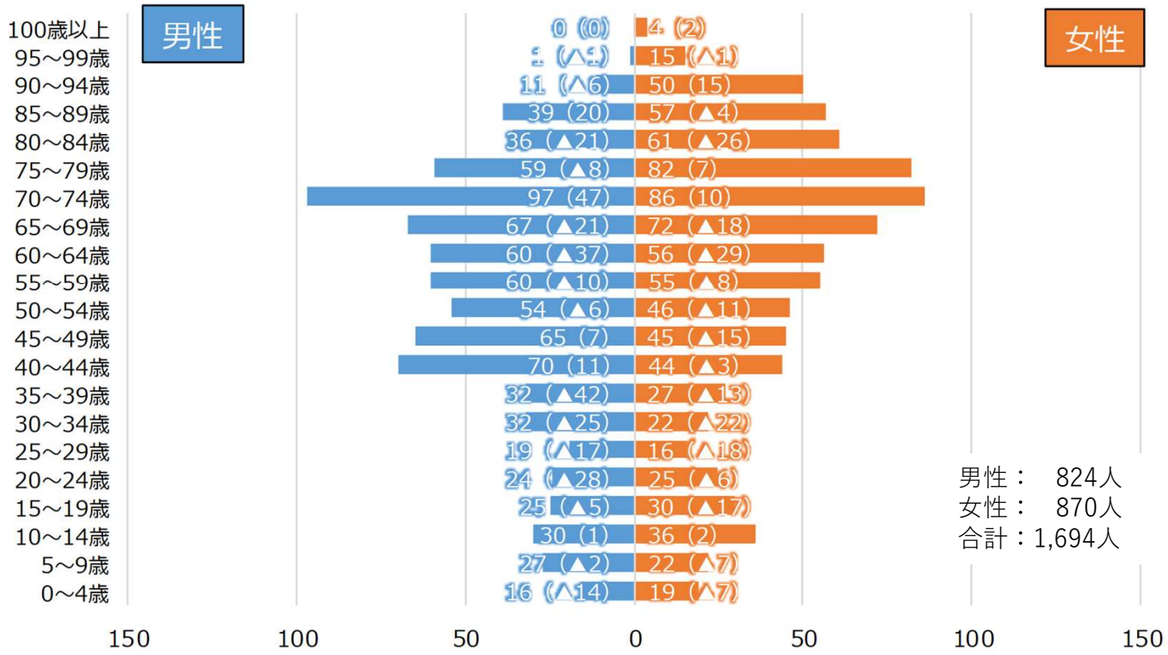

松江市忌部地区

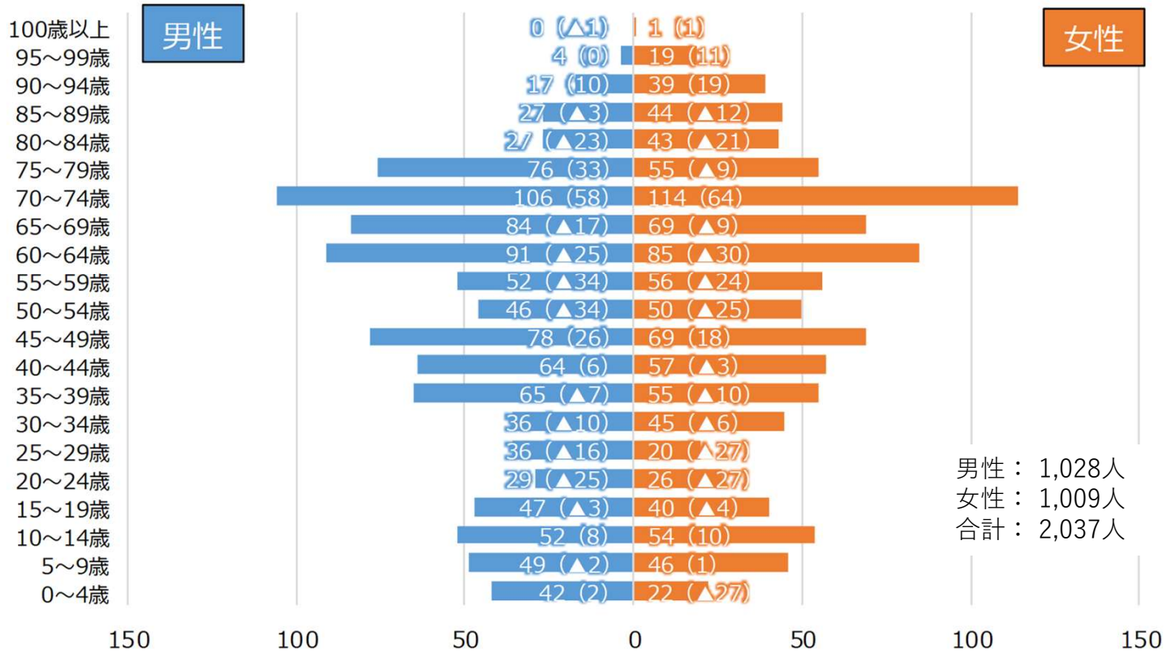

松江市大野地区

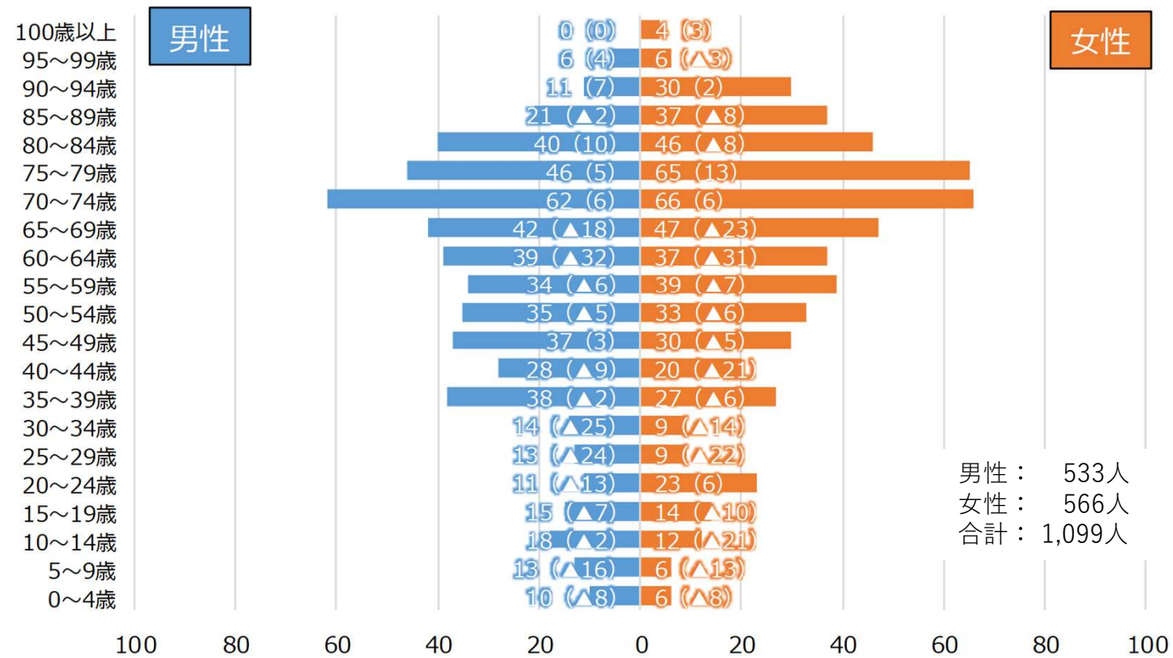

松江市本庄地区

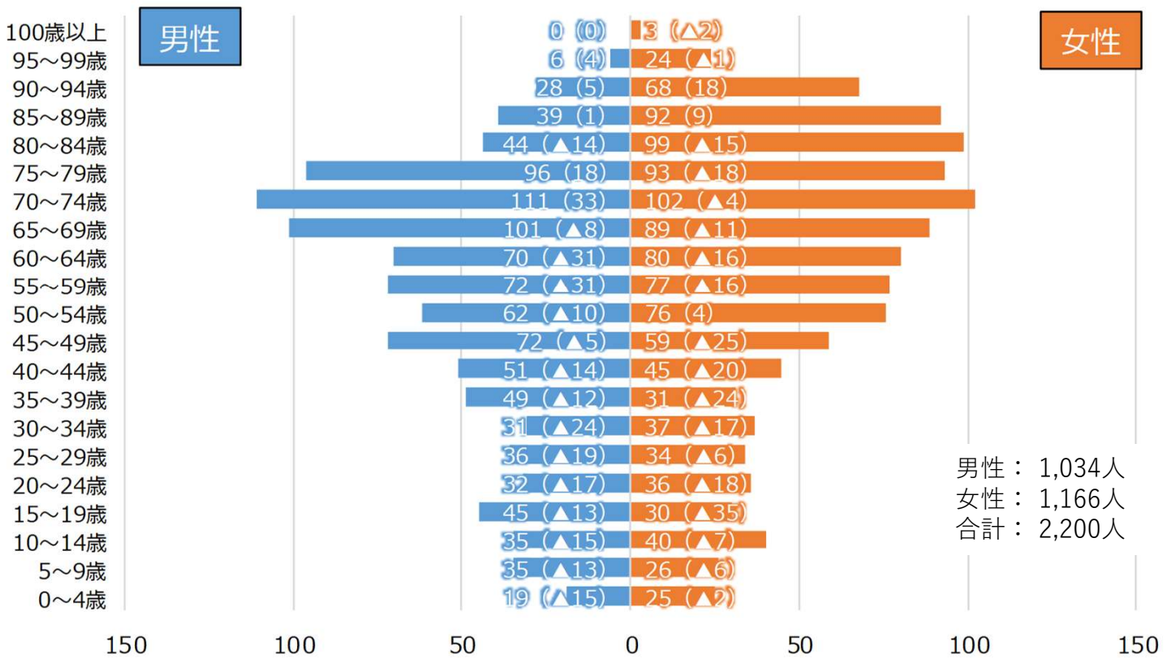

※人口ピラミッドはR5年4月末時点の住民基本台帳から作成

※括弧書きの数字は対H26年4月末時点と比較した増減

松江市鹿島地区

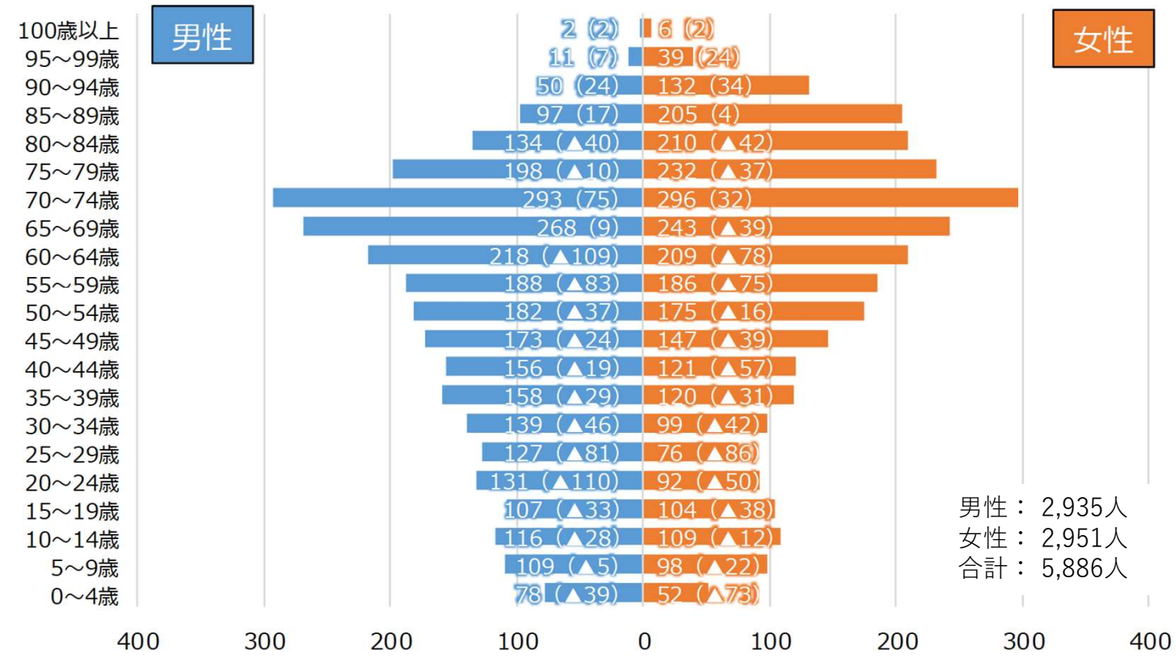

松江市島根地区

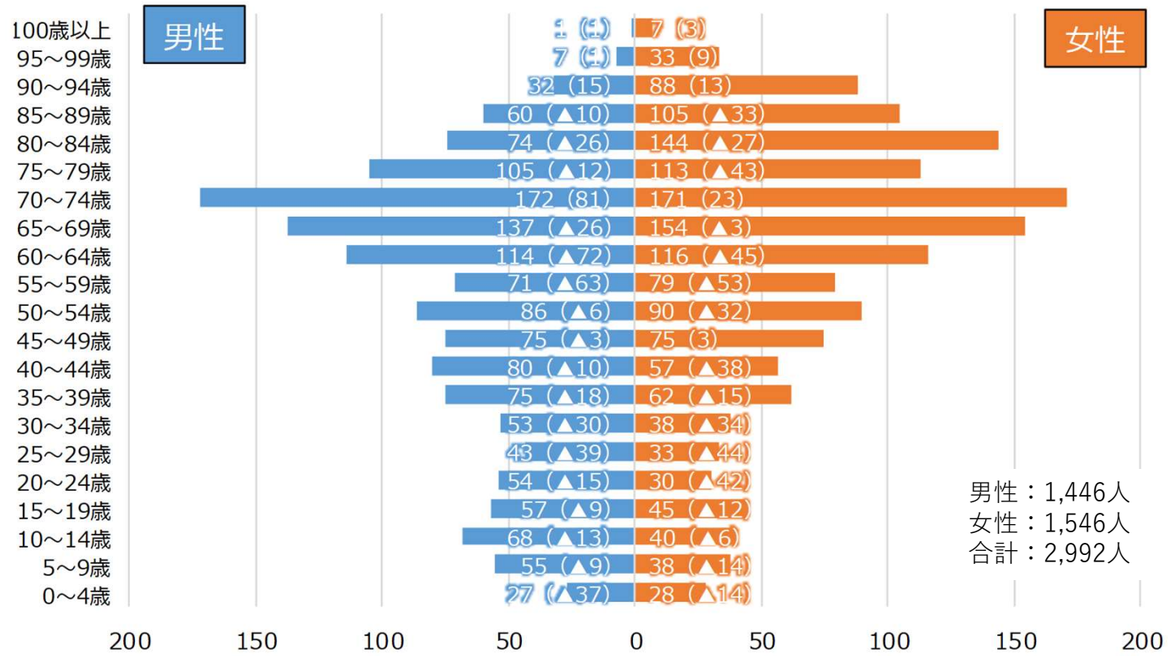

松江市美保関地区

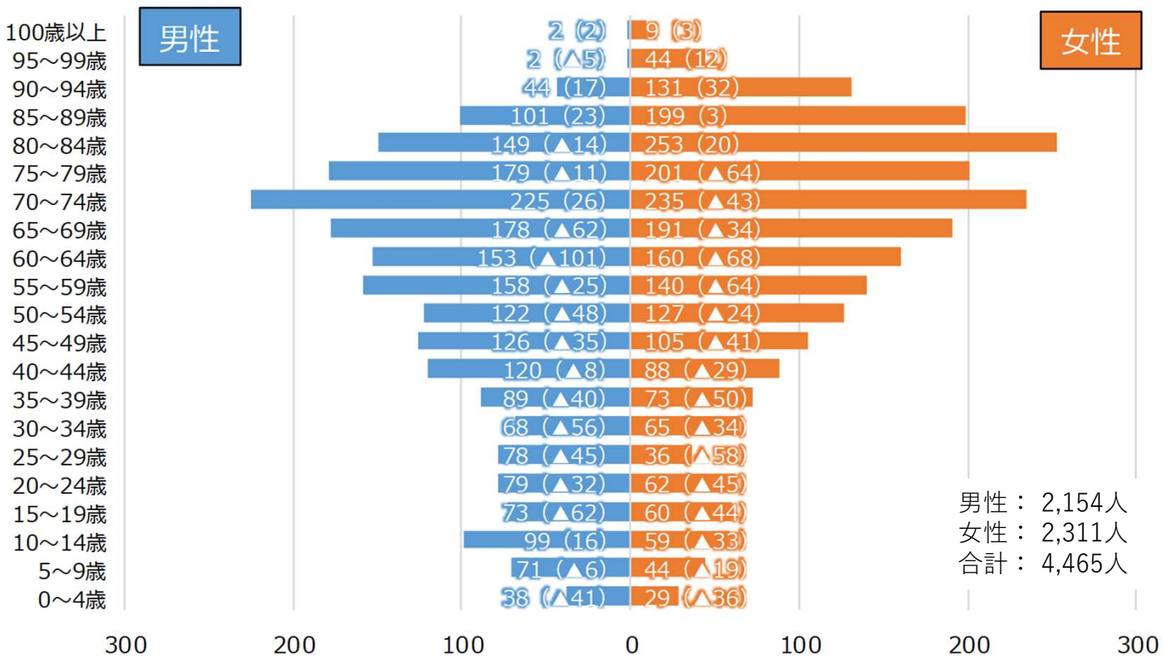

松江市八雲地区

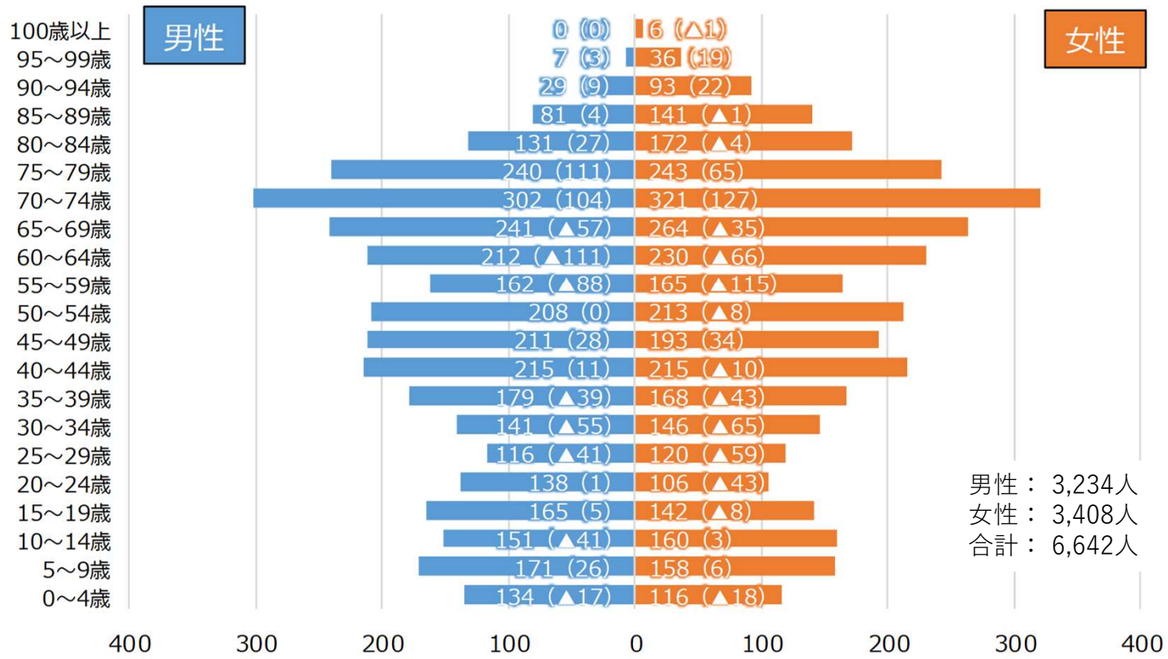

※人口ピラミッドはR5年4月末時点の住民基本台帳から作成

※括弧書きの数字は対H26年4月末時点と比較した増減

松江市八束地区

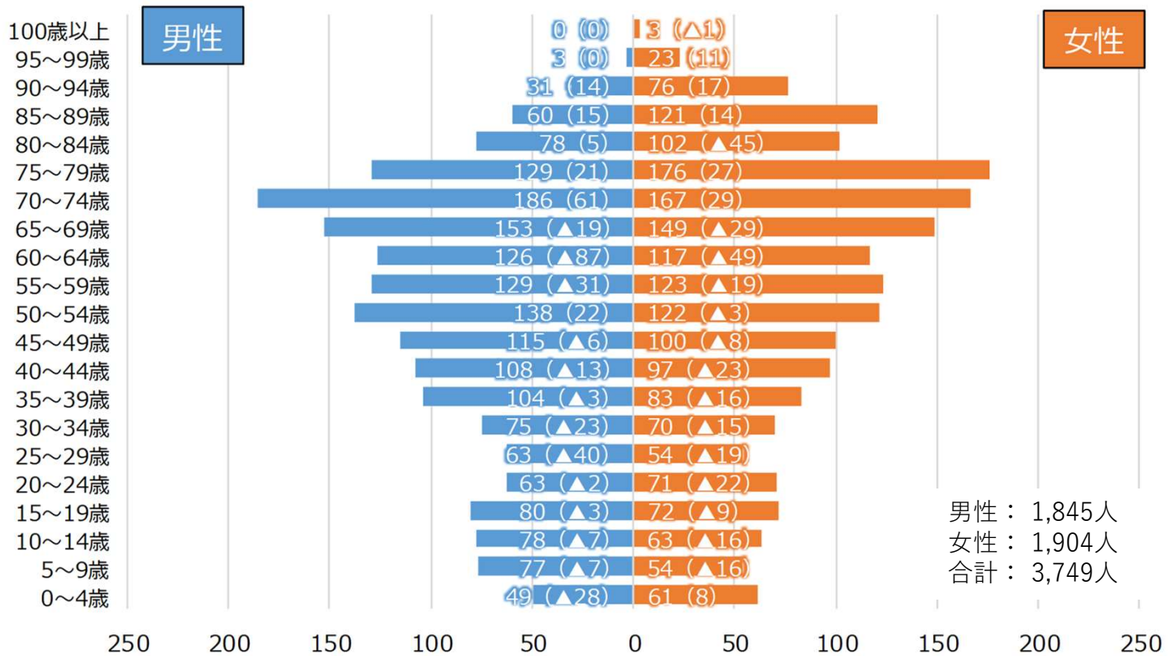

※人口ピラミッドはR5年4月末時点の住民基本台帳から作成
※括弧書きの数字は対H26年4月末時点と比較した増減